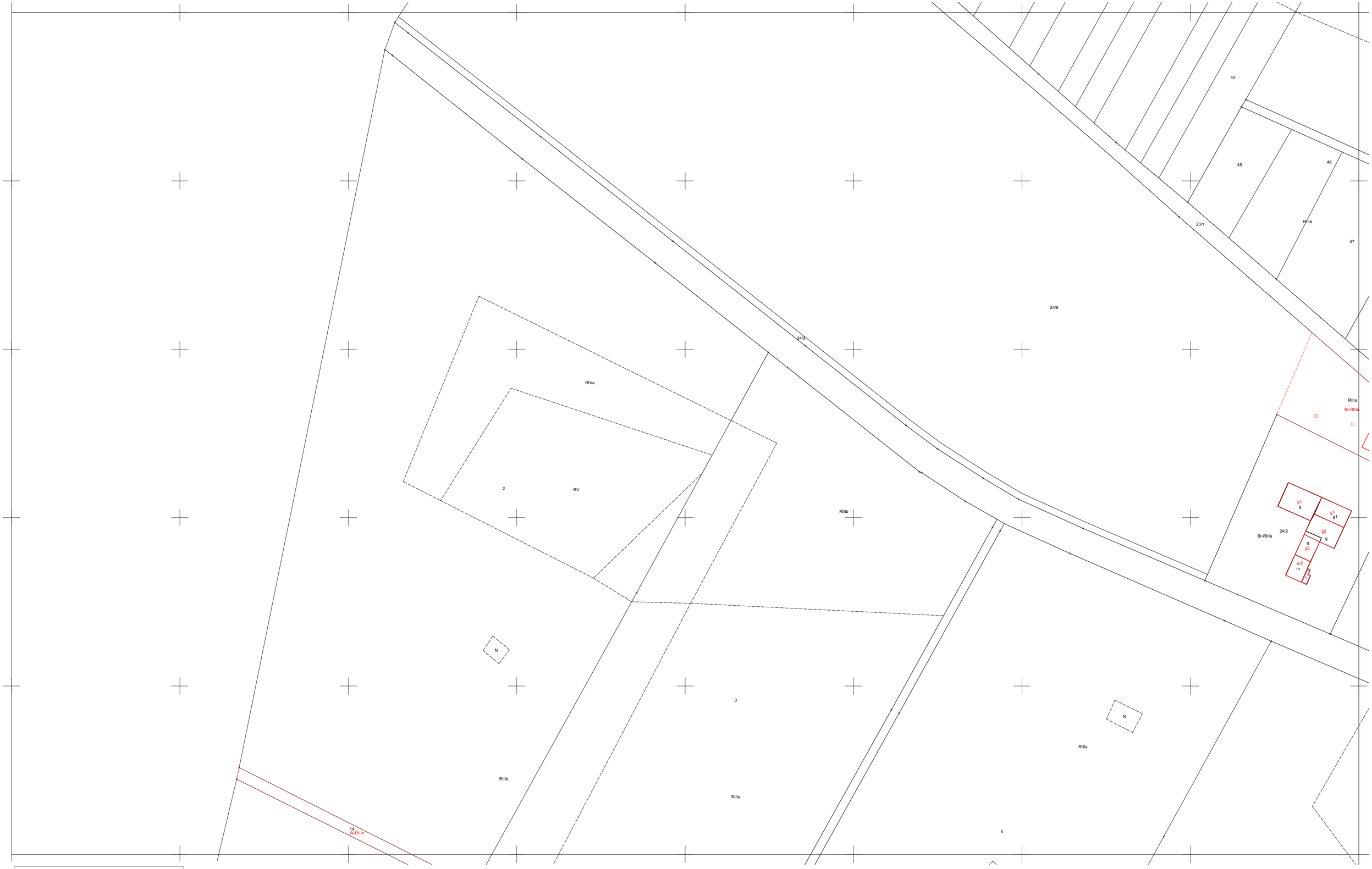

Oznaczenie kancelaryjne zgłoszenia pracy geodezyjnej		GN.GK.6640.834.2023
Jednostka ewidencyjna	identyfikator	300406_5
	nazwa	Pogorzela - obszar wiejski
Obręb ewidencyjny	identyfikator	0003
	nazwa	Elżbietków
Nazwa układu współrzędnych prostokątnych płaskich		2000/18
Data opracowania mapy		02.10.2023

Kpg Grzegorz Zygmunt
ul. Powstańców Wielkopolskich 22, 63-940 Krobia
tel.: 796-964-948
NIP 696-195-4124 REGON 365986171

Nazwa/ imię i nazwisko wykonawcy
i podpis osoby reprezentującej wykonawcę

KIEROWNIK ROBOTY
GEODETA UPRAWNIONY
Zenon Kaźmierczak
Świadectwo 2641

Imię i nazwisko, nr uprawnień
i podpis geodety uprawnionego który opracował mapę

N

MAPA UZUPEŁNIAJĄCA

SKALA 1:1000

GODŁO MAPY: 6.164.14.01.2

Kolorem czerwonym naniesiono kontury nowych/zmienionych użytków oraz obrysy nowych budynków.

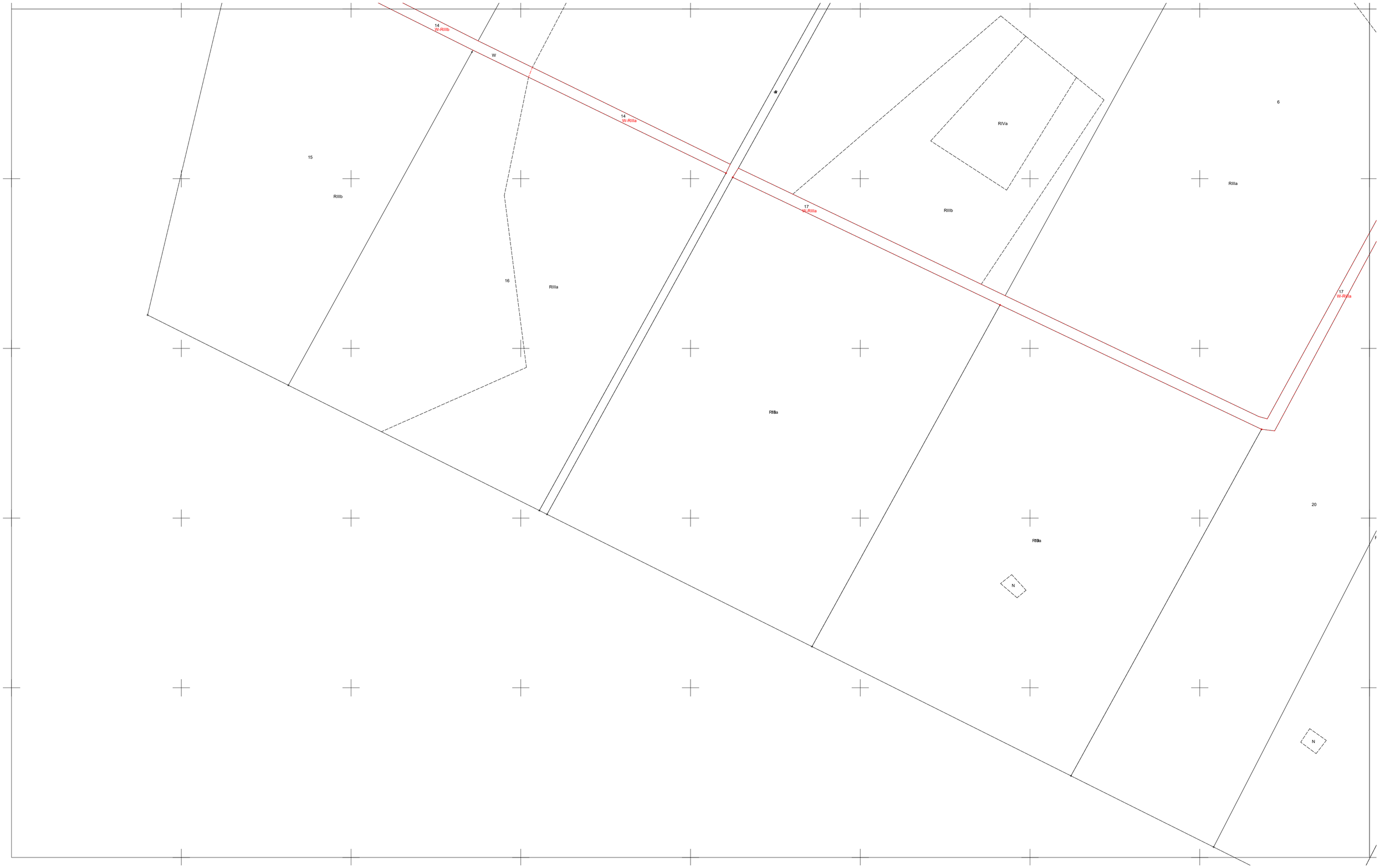

Oznaczenie kancelaryjne zgłoszenia pracy geodezyjnej		GN.GK.6640.834.2023
Jednostka ewidencyjna	identyfikator	300406_5
	nazwa	Pogorzela - obszar wiejski
Obręb ewidencyjny	identyfikator	0003
	nazwa	Elżbietków
Nazwa układu współrzędnych prostokątnych płaskich		2000/18
Data opracowania mapy		02.10.2023

Upg Grzegorz Zygmunt
ul. Powstańców Wielkopolskich 22, 63-840 Krobia
tel.: 796-964-946
NIP 696-188-41-24 REGON 365586171

Nazwa/ imię i nazwisko wykonawcy
i podpis osoby reprezentującej wykonawcę

KIEROWNIK ROBOTY
GEODETA UPRAWNIONY
Zenon Kuźmierczak
Świadectwo 2641

Imię i nazwisko, nr uprawnień
i podpis geodety uprawnionego który opracował mapę

N

MAPA UZUPEŁNIAJĄCA

SKALA 1:1000

GODŁO MAPY: 6.164.14.01.4

Kolorem czerwonym naniesiono kontury nowych/zmienonych użytków oraz obrysy nowych budynków.

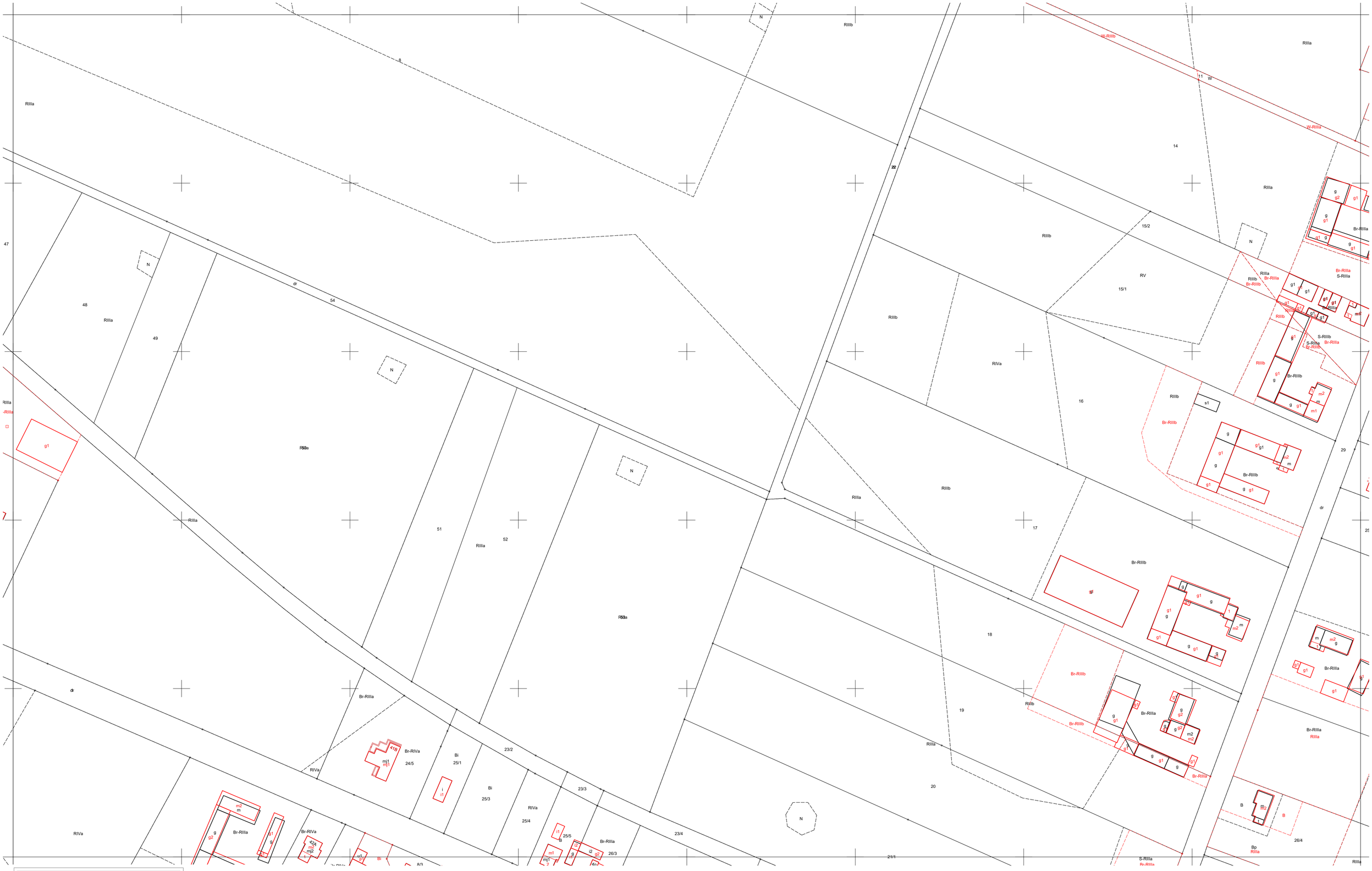

Oznaczenie kancelaryjne zgłoszenia pracy geodezyjnej		GN.GK.6640.834.2023
Jednostka ewidencyjna	identyfikator	300406_5
	nazwa	Pogorzela - obszar wiejski
Obręb ewidencyjny	identyfikator	0003
	nazwa	Elżbietków
Nazwa układu współrzędnych prostokątnych płaskich		2000/18
Data opracowania mapy		02.10.2023

Kpg Grzegorz Zygmunt
ul. Powstańców Wielkopolskich 22, 63-940 Krobia
tel.: 796-964-946
NIP 696-196-41-24 REGON 365595111

Nazwa/ imię i nazwisko wykonawcy
i podpis osoby reprezentującej wykonawcę

KIEROWNIK ROBOTY
GEODETA UPRAWNIONY
Zenon Kaźmierczak
Świadectwo 2641

Imię i nazwisko, nr uprawnień
i podpis geodety uprawnionego który opracował mapę

MAPA UZUPEŁNIAJĄCA

SKALA 1:1000

GODŁO MAPY: 6.164.14.02.1

N

Kolorem czerwonym naniesiono kontury nowych/zmienionych użytków oraz obrysy nowych budynków.

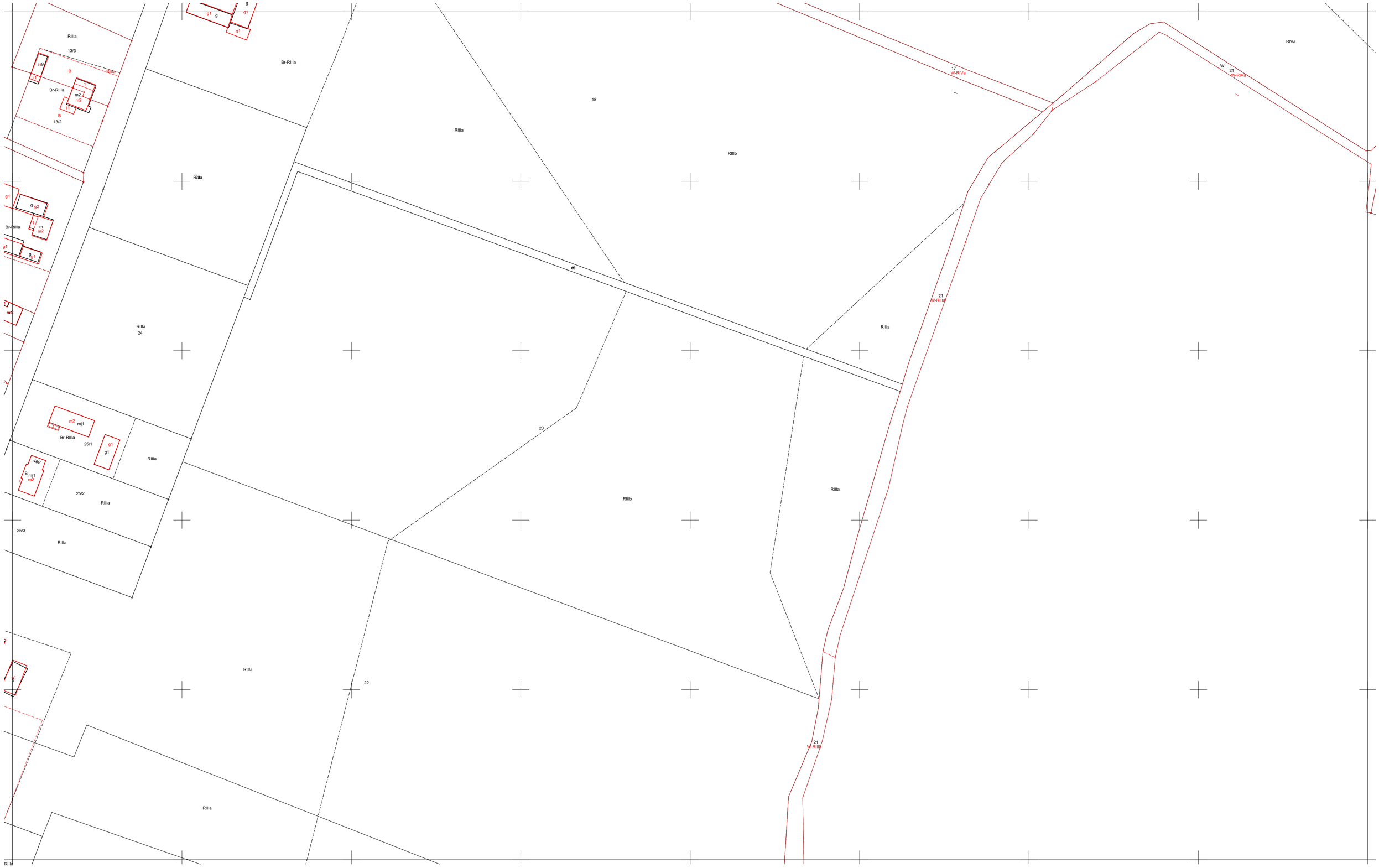

Oznaczenie kancelaryjne zgłoszenia pracy geodezyjnej		GN.GK.6640.834.2023
Jednostka ewidencyjna	identyfikator	300406_5
	nazwa	Pogorzela - obszar wiejski
Obręb ewidencyjny	identyfikator	0003
	nazwa	Elżbietków
Nazwa układu współrzędnych prostokątnych płaskich		2000/18
Data opracowania mapy		02.10.2023

Kpg Grzegorz Zygmunt
ul. Powstańców Wielkopolskich 22, 63-940 Krobia
tel.: 796-964-946
NIP 696-185-41-24 REGON 280588177

Nazwa/ imię i nazwisko wykonawcy
i podpis osoby reprezentującej wykonawcę

KIEROWNIK ROBOTY
GEODETA UPRAWNIONY
Zenon Kaźmierczak
Świadectwo 2641.

Imię i nazwisko, nr uprawnień
i podpis geodety uprawnionego który opracował mapę

N

MAPA UZUPEŁNIAJĄCA

SKALA 1:1000

GODŁO MAPY: 6.164.14.02.2

Kolorem czerwonym naniesiono kontury nowych/zmienonych użytków oraz obrysy nowych budynków.

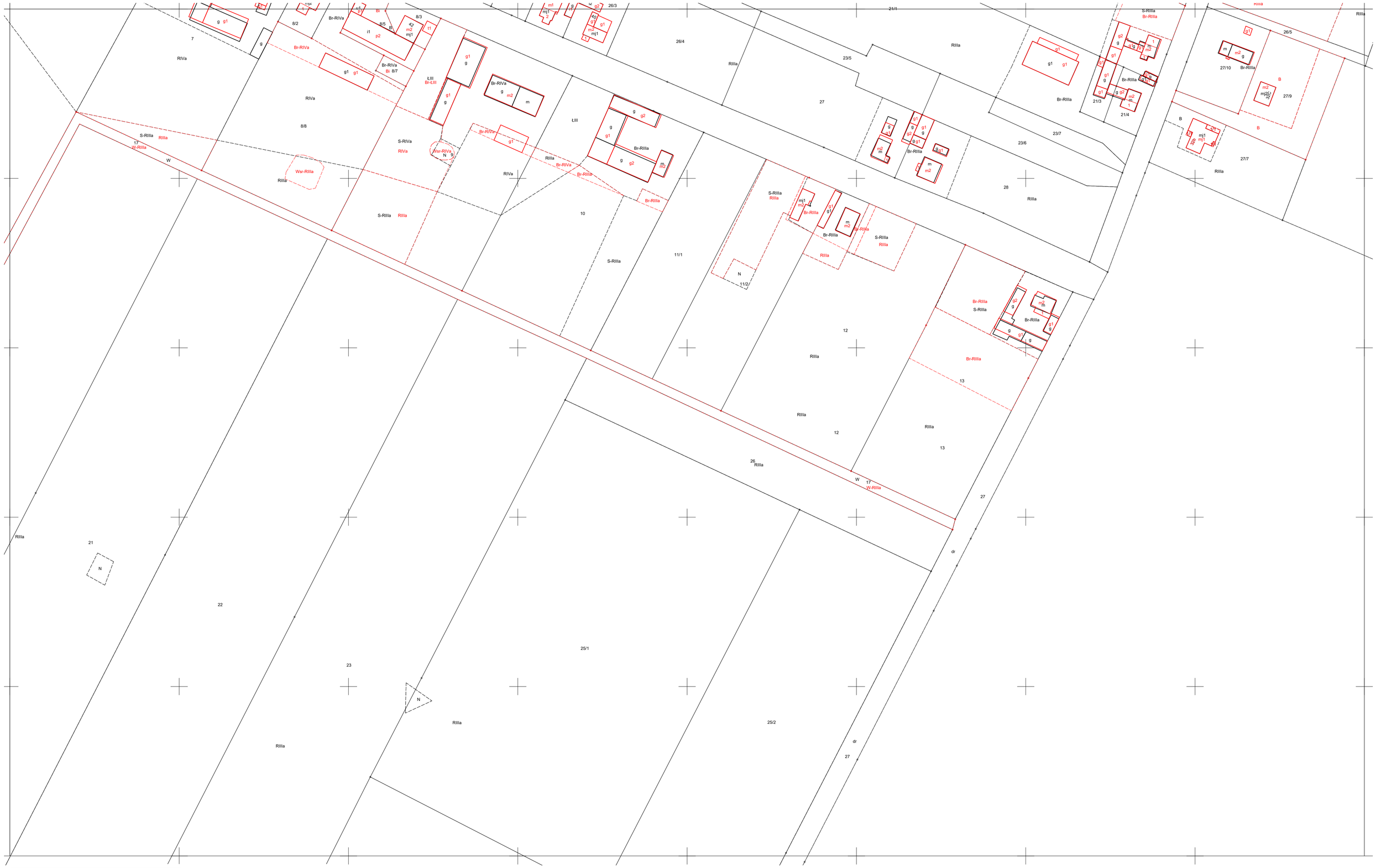

Oznaczenie kancelaryjne zgłoszenia pracy geodezyjnej		GN.GK.6640.834.2023
Jednostka ewidencyjna	identyfikator	300406_5
	nazwa	Pogorzela - obszar wiejski
Obręb ewidencyjny	identyfikator	0003
	nazwa	Elżbietków
Nazwa układu współrzędnych prostokątnych płaskich		2000/18
Data opracowania mapy		02.10.2023

Kpg Grzegorz Zygmunt
ul. Powstańców Wielkopolskich 22, 63-840 Krobia
tel.: 795-864-846
NIP 696-198-41-24 REGON 360586171

Nazwa/ imię i nazwisko wykonawcy
i podpis osoby reprezentującej wykonawcę

KIEROWNIK ROBOTY
GEODETA UPRAWNIONY
Zenon Kaźmierczak
Świadectwo 2641

Imię i nazwisko, nr uprawnień
i podpis geodety uprawnionego który opracował mapę

MAPA UZUPEŁNIAJĄCA

SKALA 1:1000

GODŁO MAPY: 6.164.14.02.3

N

Kolorem czerwonym naniesiono kontury nowych/zmienionych użytków oraz obrysy nowych budynków.

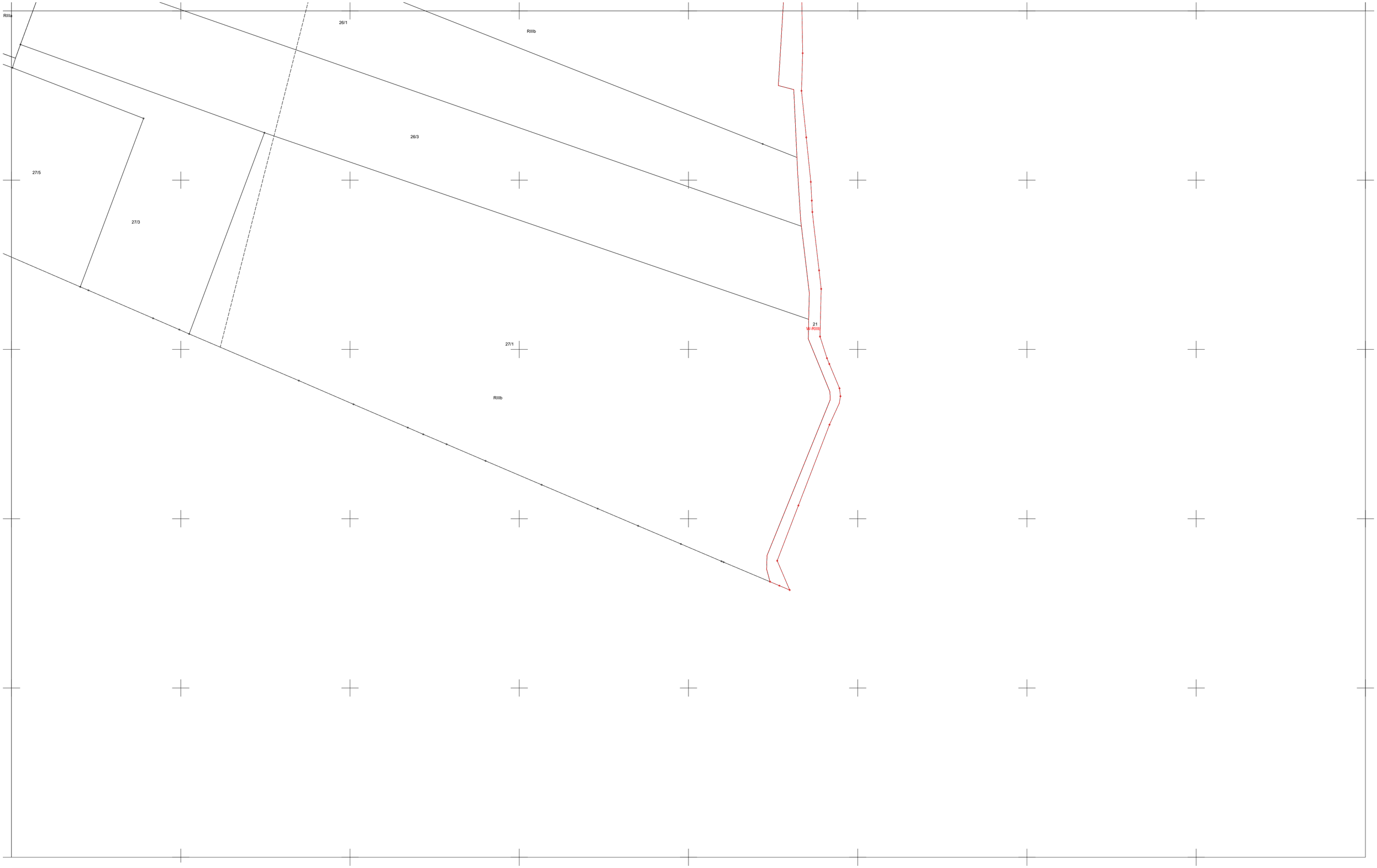

Oznaczenie kancelaryjne zgłoszenia pracy geodezyjnej		GN.GK.6640.834.2023
Jednostka ewidencyjna	identyfikator	300406_5
	nazwa	Pogorzela - obszar wiejski
Obręb ewidencyjny	identyfikator	0003
	nazwa	Elżbietków
Nazwa układu współrzędnych prostokątnych płaskich		2000/18
Data opracowania mapy		02.10.2023

Kpg Grzegorz Zygmunt
ul. Powstańców Wielkopolskich 22, 63-940 Krobia
tel.: 706-964-546
NIP 696-186-41-24 REGON 365588171

Nazwa/ imię i nazwisko wykonawcy
i podpis osoby reprezentującej wykonawcę

KIEROWNIK ROBOTY
GEODETA UPRAWNIONY
Zenon Kuźmierczak
Świadectwo 2641

Imię i nazwisko, nr uprawnień
i podpis geodety uprawnionego który opracował mapę

N

MAPA UZUPEŁNIAJĄCA

SKALA 1:1000

GODŁO MAPY: 6.164.14.02.4

Kolorem czerwonym naniesiono kontury nowych/zmienionych użytków oraz obrysy nowych budynków.

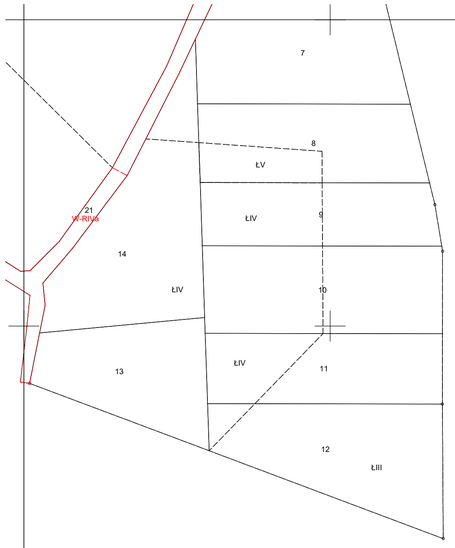

Oznaczenie kancelaryjne zgłoszenia pracy geodezyjnej		GN.GK.6640.834.2023
Jednostka ewidencyjna	identyfikator	300406_5
	nazwa	Pogorzela - obszar wiejski
Obręb ewidencyjny	identyfikator	0003
	nazwa	Elżbietków
Nazwa układu współrzędnych prostokątnych płaskich		2000/18
Data opracowania mapy		02.10.2023

Kpg Grzegorz Zygmunt
ul. Powstańców Wielkopolskich 22, 63-840 Krobia
tel.: 795-864-846
NIP 696-186-41-24 REGON 360586171

Nazwa/ imię i nazwisko wykonawcy
i podpis osoby reprezentującej wykonawcę

KIEROWNIK ROBOTY
GEODETA UPRAWNIONY
Zenon Kaźmierczak
Świadectwo 2641

Imię i nazwisko, nr uprawnień
i podpis geodety uprawnionego który opracował mapę

N

MAPA UZUPEŁNIAJĄCA

SKALA 1:1000
GODŁO MAPY: 6.164.14.03.1

Kolorem czerwonym naniesiono kontury nowych/zmienonych użytków oraz obrysy nowych budynków.



Oznaczenie kancelaryjne zgłoszenia pracy geodezyjnej		GN.GK.6640.834.2023
Jednostka ewidencyjna	identyfikator	300406_5
	nazwa	Pogorzela - obszar wiejski
Obręb ewidencyjny	identyfikator	0003
	nazwa	Elżbietków
Nazwa układu współrzędnych prostokątnych płaskich		2000/18
Data opracowania mapy		02.10.2023

Kpg Grzegorz Zygmunt
ul. Powstańców Wielkopolskich 22, 63-840 Krobia
tel.: 796-964-946
NIP 696-158-41-34 REGON 365586177

Nazwa/ imię i nazwisko wykonawcy
i podpis osoby reprezentującej wykonawcę

KIEROWNIK ROBOTY
GEODETA UPRAWNIONY
Zenon Kuźnierczak
Świadectwo 2641

Imię i nazwisko, nr uprawnień
i podpis osoby uprawnionej który opracował mapę

N

MAPA UZUPEŁNIAJĄCA

SKALA 1:1000

GODŁO MAPY: 6.165.14.11.2

Kolorem czerwonym naniesiono kontury nowych/zmienonych użytków oraz obrysy nowych budynków.

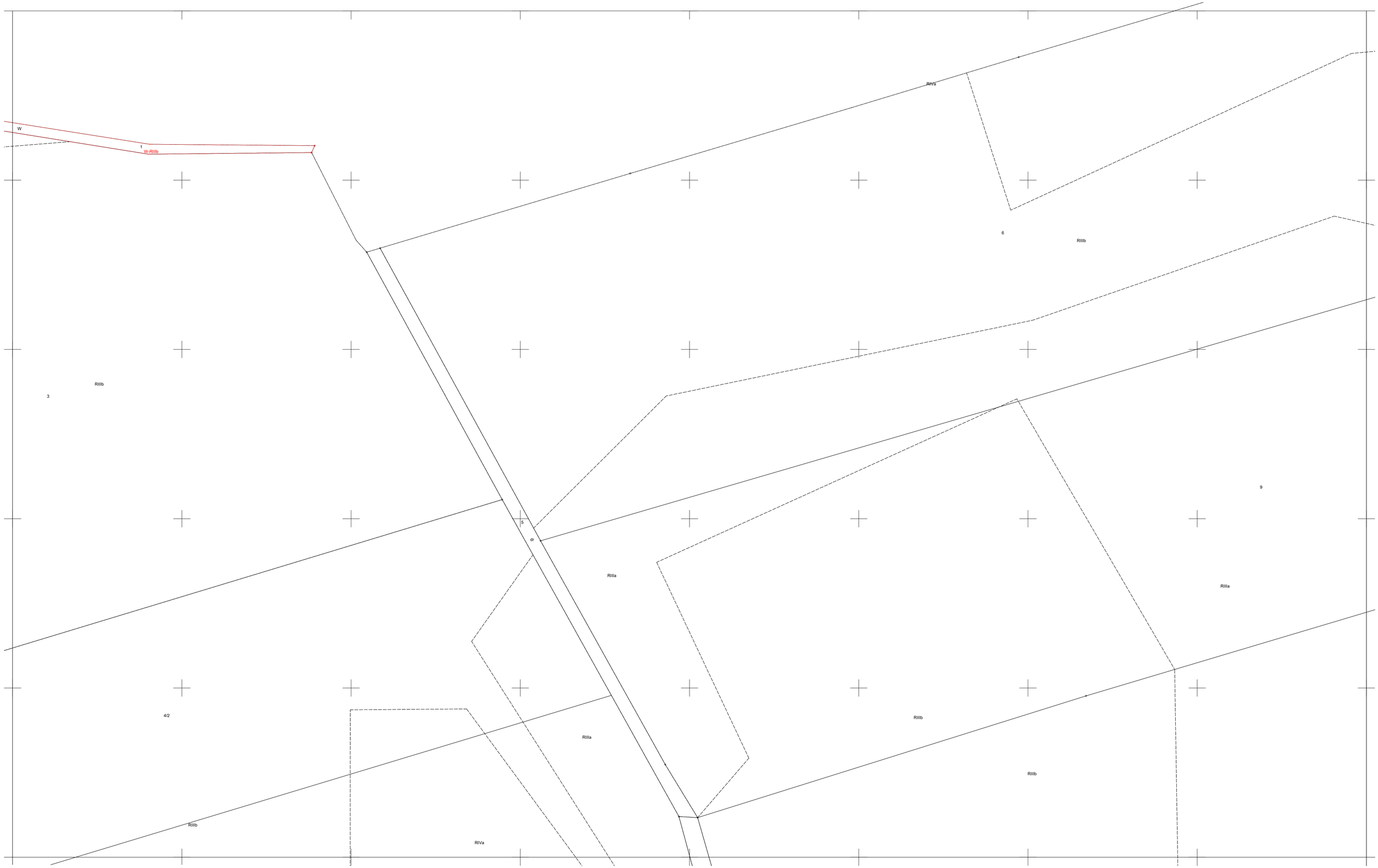

Oznaczenie kancelaryjne zgłoszenia pracy geodezyjnej		GN.GK.6640.834.2023
Jednostka ewidencyjna	identyfikator	300406_5
	nazwa	Pogorzela - obszar wiejski
Obręb ewidencyjny	identyfikator	0003
	nazwa	Elżbietków
Nazwa układu współrzędnych prostokątnych płaskich		2000/18
Data opracowania mapy		02.10.2023

Kpg Grzegorz Zygmunt
ul. Powstańców Wielkopolskich 22, 63-840 Krobia
tel.: 796-984-946
NIP 696-186-41-24 REGON 365586171

Nazwa/ imię i nazwisko wykonawcy
i podpis osoby reprezentującej wykonawcę

KIEROWNIK ROBOTY
GEODETA UPRAWNIONY
Zenon Kaźmierczak
Świadectwo 2641

Imię i nazwisko, nr uprawnień
i podpis geodety uprawnionego który opracował mapę

N

MAPA UZUPEŁNIAJĄCA

SKALA 1:1000

GODŁO MAPY: 6.165.14.12.1

Kolorem czerwonym naniesiono kontury nowych/zmienionych użytków oraz obrysy nowych budynków.



Oznaczenie kancelaryjne zgłoszenia pracy geodezyjnej		GN.GK.6640.834.2023
Jednostka ewidencyjna	identyfikator	300406_5
	nazwa	Pogorzela - obszar wiejski
Obręb ewidencyjny	identyfikator	0003
	nazwa	Elżbietków
Nazwa układu współrzędnych prostokątnych płaskich		2000/18
Data opracowania mapy		02.10.2023

Kp.g Grzegorz Zygmunt
ul. Powstańców Wielkopolskich 22, 63-640 Krobia
tel.: 795-964-846
NIP 696-186-41-24 REGON 360586171

Nazwa/ imię i nazwisko wykonawcy
i podpis osoby reprezentującej wykonawcę

KIEROWNIK ROBOTY
GEODETA UPRAWNIONY
Zenon Kaźmierczak
Świadectwo 2641

Imię i nazwisko, nr uprawnień
i podpis geodety uprawnionego który opracował mapę

N

MAPA UZUPEŁNIAJĄCA

SKALA 1:1000

GODŁO MAPY: 6.165.14.12.2

Kolorem czerwonym naniesiono kontury nowych/zmienionych użytków oraz obrysy nowych budynków.

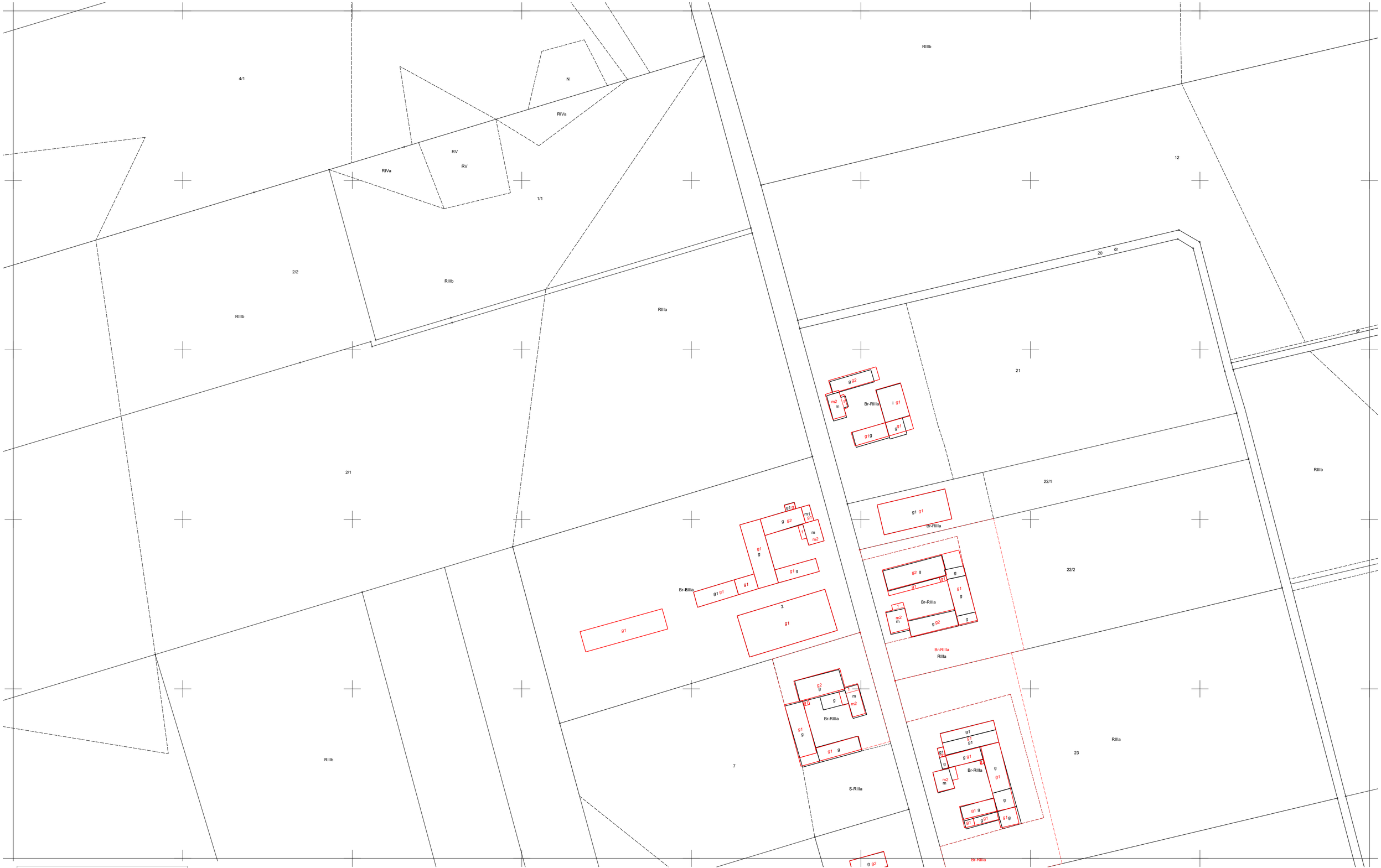

Oznaczenie kancelaryjne zgłoszenia pracy geodezyjnej		GN.GK.6640.834.2023
Jednostka ewidencyjna	identyfikator	300406_5
	nazwa	Pogorzela - obszar wiejski
Obręb ewidencyjny	identyfikator	0003
	nazwa	Elżbietków
Nazwa układu współrzędnych prostokątnych płaskich		2000/18
Data opracowania mapy		02.10.2023

Kpg Grzegorz Zygmunt
ul. Powstańców Wielkopolskich 22, 63-840 Krobia
tel.: 796-964-946
NIP 696-186-41-24 REGON 360586171

Nazwisko i imię i nazwisko wykonawcy i podpis osoby reprezentującej wykonawcę

KIEROWNIK ROBOTY GEODETA UPRAWNIONY
Zenon Kuźmierczak
Świadectwo 2641

Imię i nazwisko, nr uprawnień i podpis geodety uprawnionego który opracował mapę

MAPA UZUPEŁNIAJĄCA

SKALA 1:1000

GODŁO MAPY: 6.165.14.12.3

N

Kolorem czerwonym naniesiono kontury nowych/zmienonych użytków oraz obrysy nowych budynków.

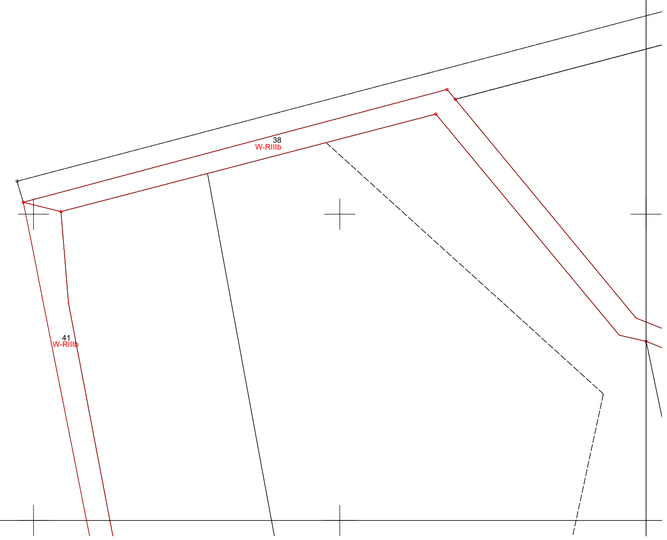

Oznaczenie kancelaryjne zgłoszenia pracy geodezyjnej		GN.GK.6640.834.2023
Jednostka ewidencyjna	identyfikator	300406_5
	nazwa	Pogorzela - obszar wiejski
Obręb ewidencyjny	identyfikator	0003
	nazwa	Elżbietków
Nazwa układu współrzędnych prostokątnych płaskich		2000/18
Data opracowania mapy		02.10.2023

Kpg Grzegorz Zygmunt
ul. Powstańców Wielkopolskich 22, 63-940 Krobia
tel.: 756-864-946
NIP 696-195-41-24 REGON 365595111

Nazwa/ imię i nazwisko wykonawcy
i podpis osoby reprezentującej wykonawcę

KIEROWNIK ROBOTY
GEODETA UPRAWNIONY
Zenon Kuźmierczuk
Świadectwo 2641

Imię i nazwisko, nr uprawnień
i podpis geodety uprawnionego który opracował mapę

N

MAPA UZUPEŁNIAJĄCA

SKALA 1:1000
GODŁO MAPY: 6.165.14.16.2

Kolorem czerwonym naniesiono kontury nowych/zmienonych użytków oraz obrysy nowych budynków.

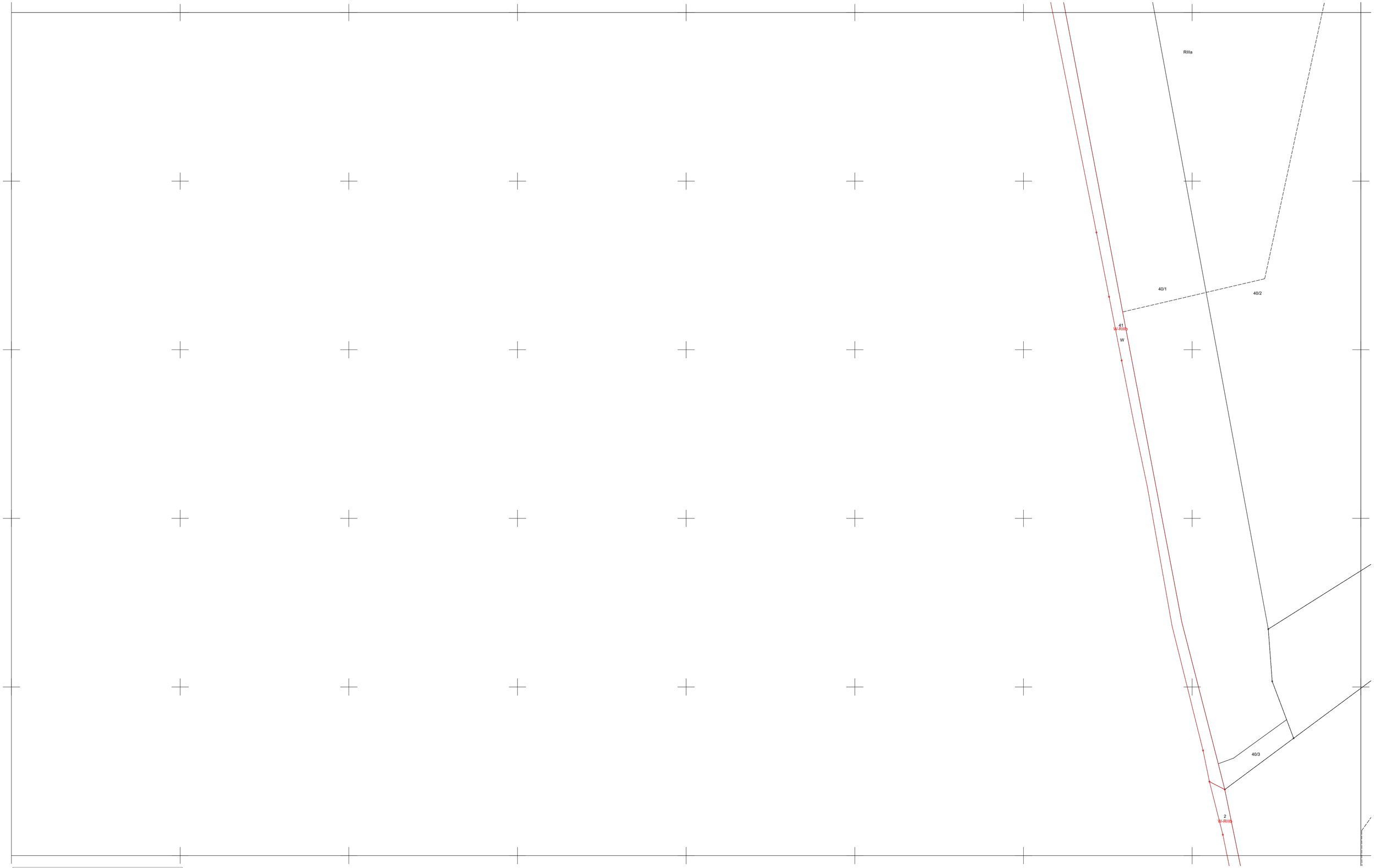

Oznaczenie kancelaryjne zgłoszenia pracy geodezyjnej		GN.GK.6640.834.2023
Jednostka ewidencyjna	identyfikator	300406_5
	nazwa	Pogorzela - obszar wiejski
Obręb ewidencyjny	identyfikator	0003
	nazwa	Elżbietków
Nazwa układu współrzędnych prostokątnych płaskich		2000/18
Data opracowania mapy		02.10.2023

Kpg Grzegorz Zygmunt
ul. Powstańców Wielkopolskich 22, 63-840 Krobia
tel.: 796-964-946
NIP 696-186-41-24 REGON 365586171

Nazwa/ imię i nazwisko wykonawcy
i podpis osoby reprezentującej wykonawcę

KIEROWNIK ROBOTY
GEODETA UPRAWNIONY
Zenon Kaźmierczak
Świadectwo 2641

Imię i nazwisko, nr uprawnień
i podpis geodety uprawnionego który opracował mapę

N

MAPA UZUPEŁNIAJĄCA

SKALA 1:1000

GODŁO MAPY: 6.165.14.16.4

Kolorem czerwonym naniesiono kontury nowych/zmienionych użytków oraz obrysy nowych budynków.

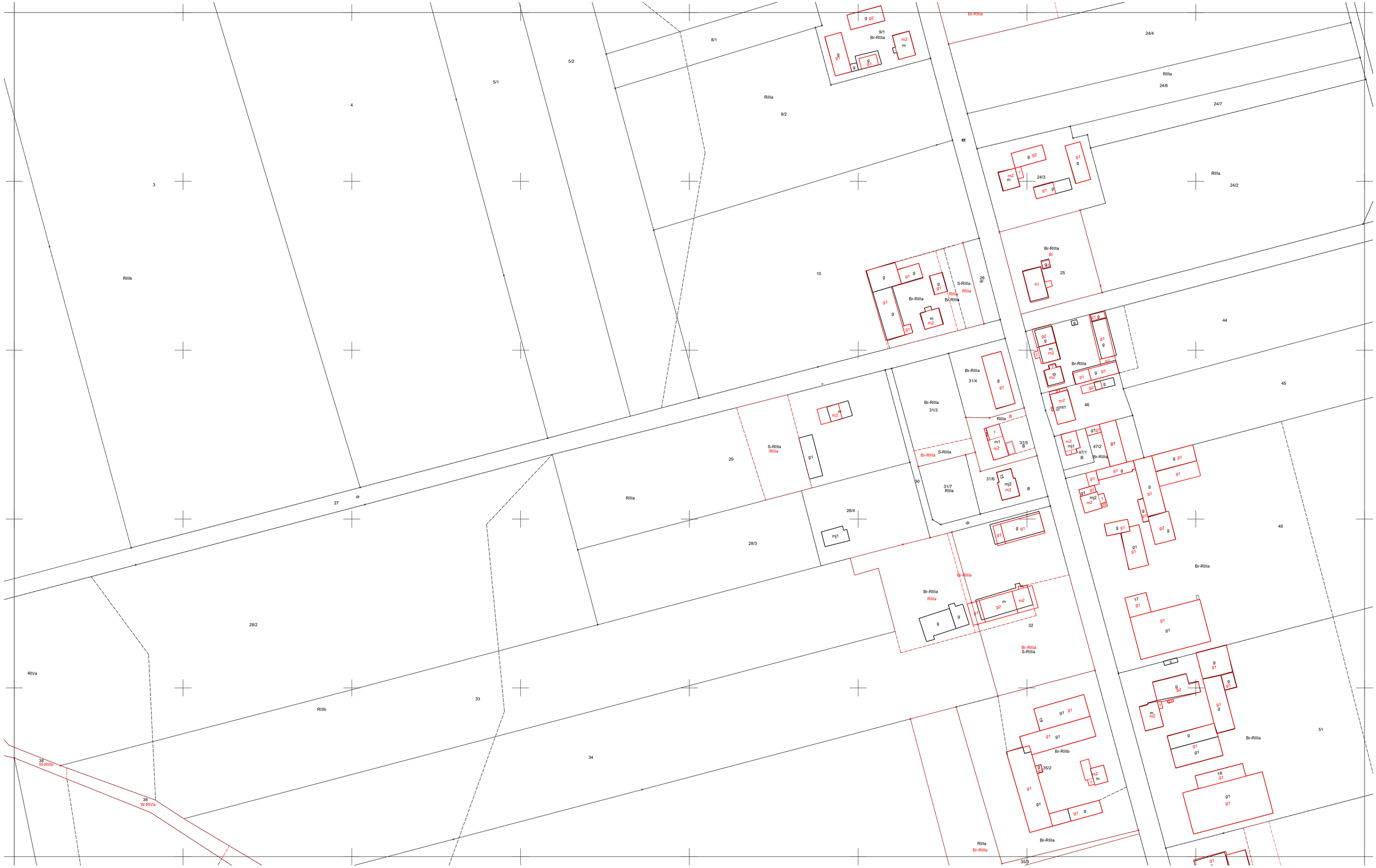

Oznaczenie kancelaryjne zgłoszenia pracy geodezyjnej		GN.GK.6640.834.2023
Jednostka ewidencyjna	identyfikator	300406_5
	nazwa	Pogorzela - obszar wiejski
Obręb ewidencyjny	identyfikator	0003
	nazwa	Elżbietków
Nazwa układu współrzędnych prostokątnych płaskich		2000/18
Data opracowania mapy		02.10.2023

Kpg Grzegorz Zygmunt
ul. Powiatowców Wielkopolskich 22, 63-840 Krobia
tel.: 795-864-946
NIP 696-166-41-24 REGON 360585171

Nazwa; imię i nazwisko wykonawcy
i podpis osoby wyprzetrzitującej wykonawcę

KIEROWNIK ROBOTY
GEODETA UPRAWNIONY
Zenon Kaźmierczak
Świadectwo 2641

Imię i nazwisko; nr uprawnień
i podpis geodety uprawnionego który opracował mapę

MAPA UZUPEŁNIAJĄCA

SKALA 1:1000

GODŁO MAPY: 6.165.14.17.1

N

Kolorem czerwonym naniesiono kontury nowych/zmienonych użytków oraz obrysy nowych budynków.

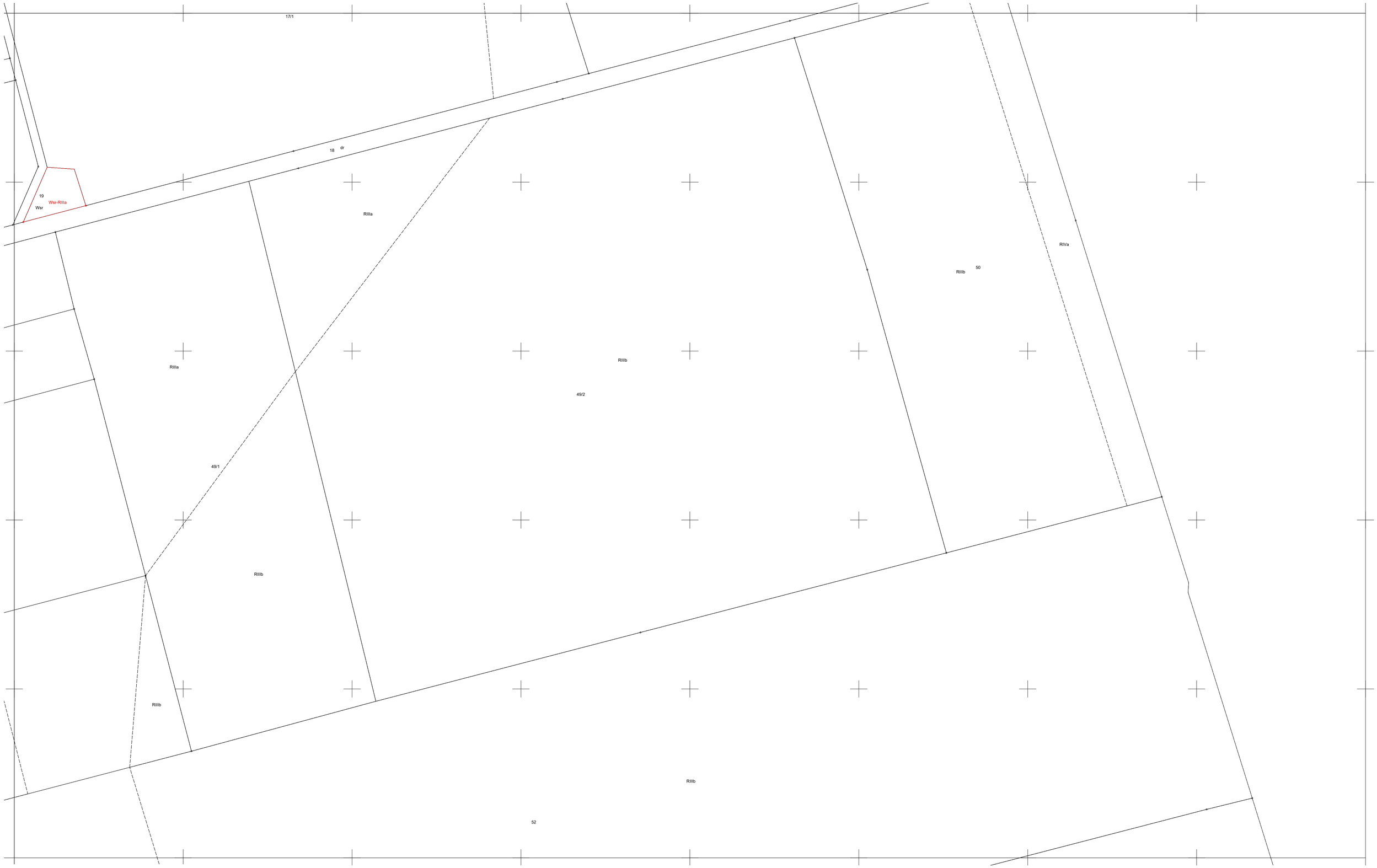

Oznaczenie kancelaryjne zgłoszenia pracy geodezyjnej		GN.GK.6640.834.2023
Jednostka ewidencyjna	identyfikator	300406_5
	nazwa	Pogorzela - obszar wiejski
Obręb ewidencyjny	identyfikator	0003
	nazwa	Elżbietków
Nazwa układu współrzędnych prostokątnych płaskich		2000/18
Data opracowania mapy		02.10.2023

Upg Grzegorz Zygmunt
ul. Powstańców Wielkopolskich 22, 63-840 Krobia
tel.: 796-964-948
NIP 696-186-41-24 REGON 365586177

Nazwa/ imię i nazwisko wykonawcy
i podpis osoby reprezentującej wykonawcę

KIEROWNIK ROBOTY
GEODETA UPRAWNIONY
Zenon Kuśmierczak
Świadectwo 2641

Imię i nazwisko, nr uprawnień
i podpis geodety uprawnionego który opracował mapę

N

MAPA UZUPEŁNIAJĄCA

SKALA 1:1000
GODŁO MAPY: 6.165.14.17.2

Kolorem czerwonym naniesiono kontury nowych/zmienonych użytków oraz obrysy nowych budynków.

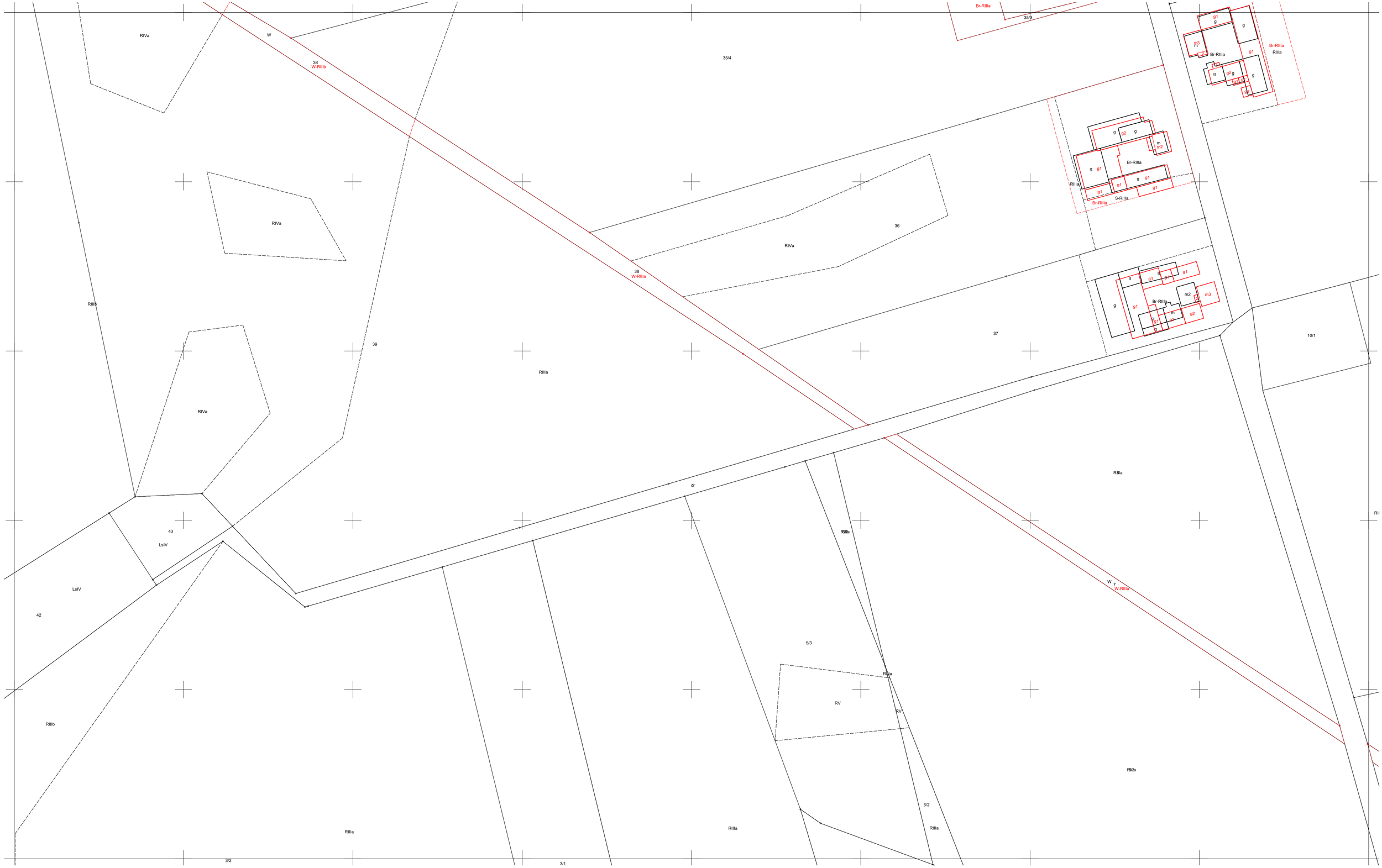

Oznaczenie kancelaryjne zgłoszenia pracy geodezyjnej		GN.GK.6640.834.2023
Jednostka ewidencyjna	identyfikator	300406_5
	nazwa	Pogorzela - obszar wiejski
Obręb ewidencyjny	identyfikator	0003
	nazwa	Elżbietków
Nazwa układu współrzędnych prostokątnych płaskich		2000/18
Data opracowania mapy		02.10.2023

Kpg Grzegorz Zygmunt
ul. Powstańców Wielkopolskich 22, 63-640 Krotoszyn
tel.: 706-964-946
NIP 696-195-41-24 REGON 365585171

Nazwa/ imię i nazwisko wykonawcy
i podpis osoby reprezentującej wykonawcę

KIEROWNIK ROBOTY
GEODETA UPRAWNIONY
Zenon Kuźmierczuk
Świadectwo 2041

Imię i nazwisko, nr uprawnień
i podpis geodety uprawnionego który opracował mapę

N

MAPA UZUPEŁNIAJĄCA

SKALA 1:1000

GODŁO MAPY: 6.165.14.17.3

Kolorem czerwonym naniesiono kontury nowych/zmienonych użytków oraz obrysy nowych budynków.

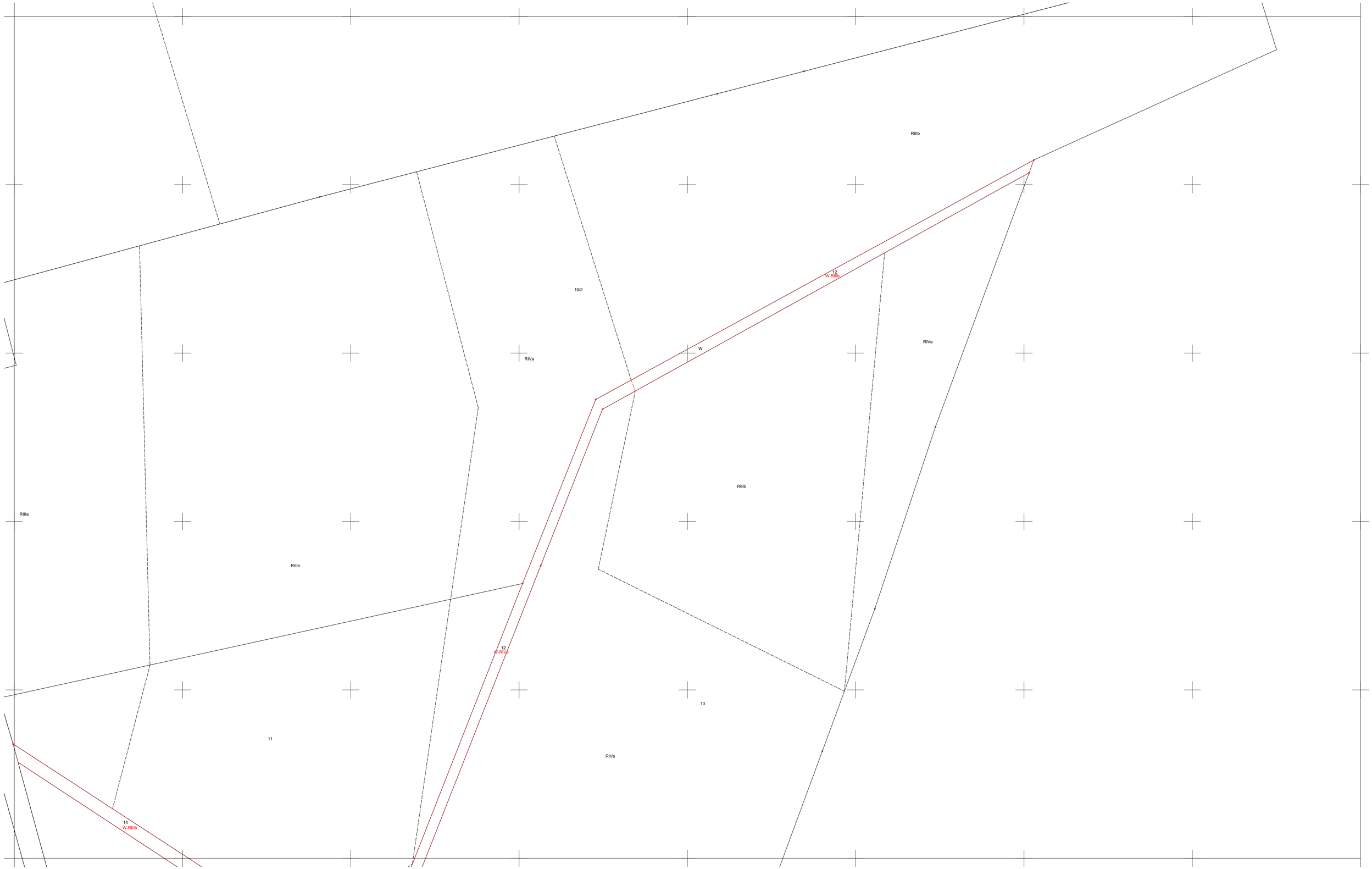

Oznaczenie kancelaryjne zgłoszenia pracy geodezyjnej		GN.GK.6640.834.2023
Jednostka ewidencyjna	identyfikator	300406_5
	nazwa	Pogorzela - obszar wiejski
Obręb ewidencyjny	identyfikator	0003
	nazwa	Elżbietków
Nazwa układu współrzędnych prostokątnych płaskich		2000/18
Data opracowania mapy		02.10.2023

Grzegorz Zygmunt
ul. Powstańców Wielkopolskich 22, 63-840 Krobia
tel.: 796-954-949
NIP 696-186-41-24 REGON 365588171

Nazwa/ imię i nazwisko wykonawcy
i podpis osoby reprezentującej wykonawcę

KIEROWNIK ROBOTY
GEODETA UPRAWNIONY
Zenon Kuźmierczak
Świadectwo 2641

imię i nazwisko, nr uprawnień
i podpis geodety uprawnionego który opracował mapę

MAPA UZUPEŁNIAJĄCA

SKALA 1:1000

GODŁO MAPY: 6.165.14.17.4

N

Kolorem czerwonym naniesiono kontury nowych/zmienionych użytków oraz obrysy nowych budynków.

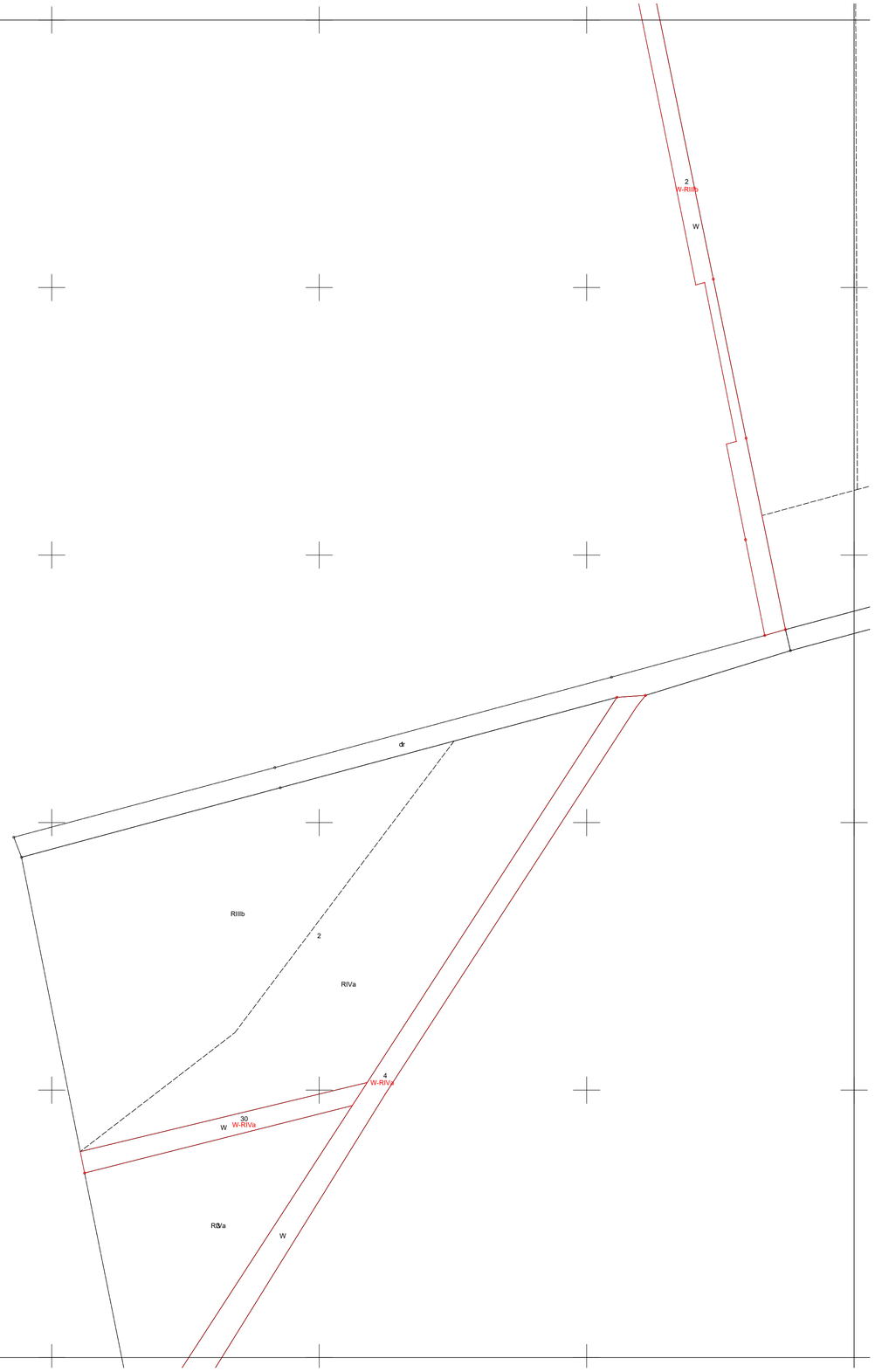

Oznaczenie kancelaryjne zgłoszenia pracy geodezyjnej		GN.GK.6640.834.2023
Jednostka ewidencyjna	identyfikator	300406_5
	nazwa	Pogorzela - obszar wiejski
Obręb ewidencyjny	identyfikator	0003
	nazwa	Elżbietków
Nazwa układu współrzędnych prostokątnych płaskich		2000/18
Data opracowania mapy		02.10.2023

Kpg Grzegorz Zygmunt
ul. Powstańców Wielkopolskich 22, 63-940 Krobia
tel.: 796-964-949
NIP 696-186-41-24 REGON 365586177

Nazwa/ imię i nazwisko wykonawcy
i podpis osoby reprezentującej wykonawcę

KIEROWNIK ROBOTY
GEODETA UPRAWNIONY
Zenon Kuźmierczak
Świadectwo 2641

Imię i nazwisko, nr uprawnień
i podpis geodety uprawnionego który opracował mapę

N

MAPA UZUPEŁNIAJĄCA

SKALA 1:1000

GODŁO MAPY: 6.165.14.21.2

Kolorem czerwonym naniesiono kontury nowych/zmienionych użytków oraz obrysy nowych budynków.

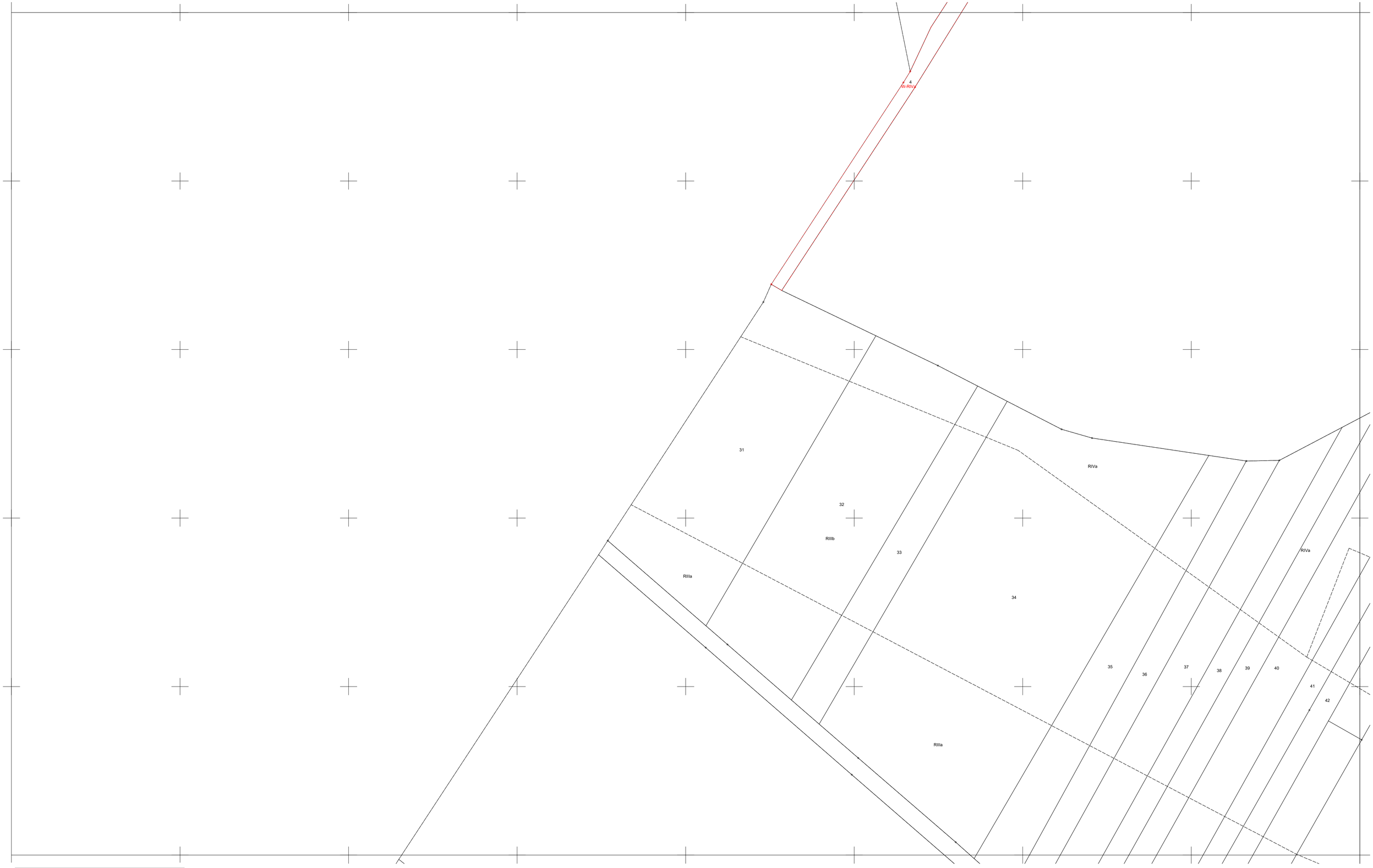

Oznaczenie kancelaryjne zgłoszenia pracy geodezyjnej		GN.GK.6640.834.2023
Jednostka ewidencyjna	identyfikator	300406_5
	nazwa	Pogorzela - obszar wiejski
Obręb ewidencyjny	identyfikator	0003
	nazwa	Elżbietków
Nazwa układu współrzędnych prostokątnych płaskich		2000/18
Data opracowania mapy		02.10.2023

Kpg Grzegorz Zygmunt
ul. Powstańców Wielkopolskich 22, 63-840 Krobia
tel.: 796-964-946
NIP 696-198-41-24 REGON 360588171

Nazwa firmy i nazwisko wykonawcy
i podpis osoby reprezentującej wykonawcę

KIEROWNIK ROBOTY
GEODETA UPRAWNIONY
Zenon Kadmierczak
Świadectwo 2641

Imię i nazwisko, nr uprawnień
i podpis geodety uprawnionego który opracował mapę

N

MAPA UZUPEŁNIAJĄCA

SKALA 1:1000
GODŁO MAPY: 6.165.14.21.4

Kolorem czerwonym naniesiono kontury nowych/zmienonych użytków oraz obrysy nowych budynków.

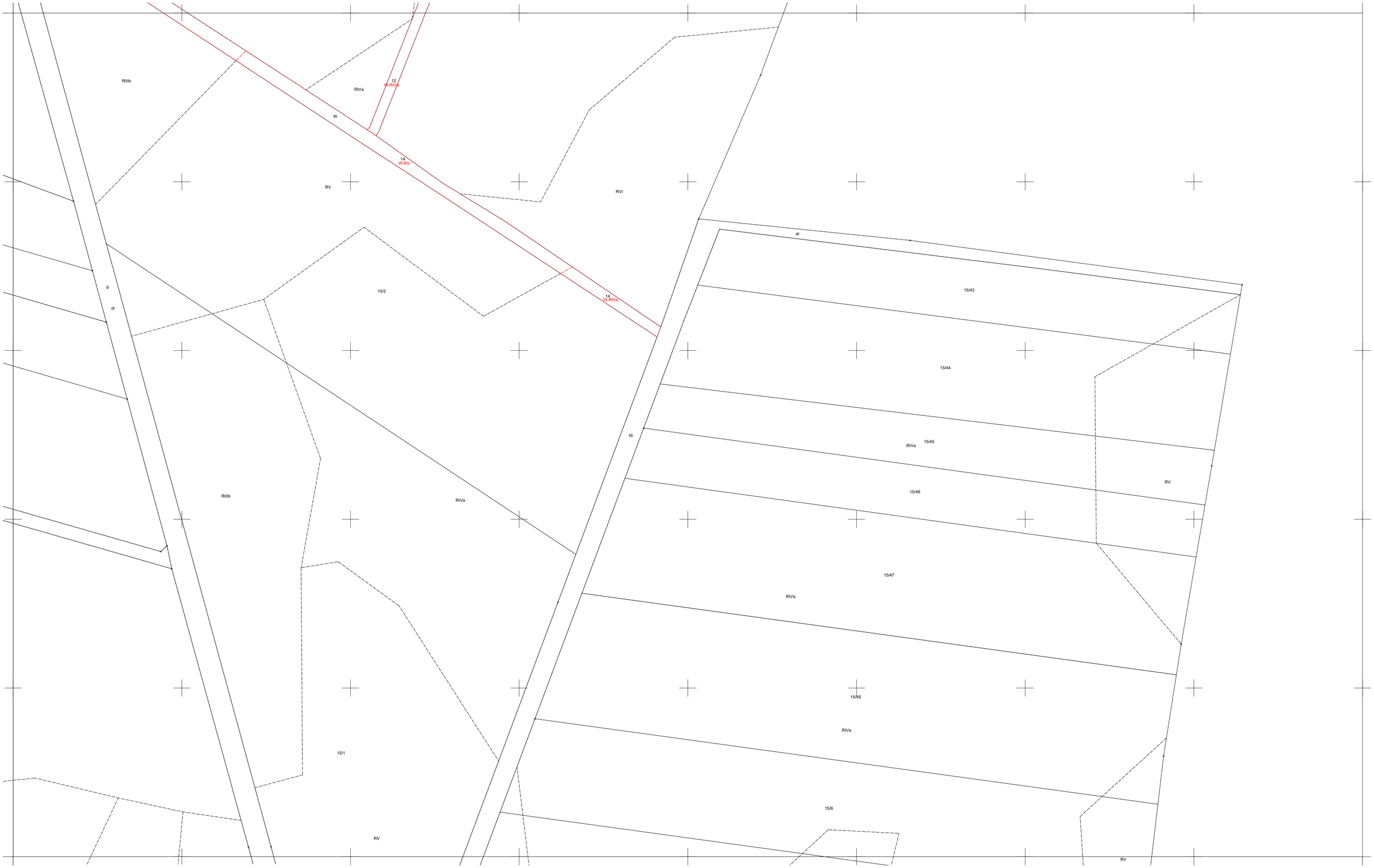

Oznaczenie kancelaryjne zgłoszenia pracy geodezyjnej		GN.GK.6640.834.2023
Jednostka ewidencyjna	identyfikator	300406_5
	nazwa	Pogorzela - obszar wiejski
Obręb ewidencyjny	identyfikator	0003
	nazwa	Elżbietków
Nazwa układu współrzędnych prostokątnych płaskich		2000/18
Data opracowania mapy		02.10.2023

Kpg. Grzegorz Zygmunt
ul. Powstańców Wielkopolskich 23, 63-840 Krobia
tel.: 796 964 046
NIP 696-186-41-24 REGON 365586771

Nazwa/ imię i nazwisko wykonawcy
i podpis osoby reprezentującej wykonawcę

KIEROWNIK ROBOTY
GEODETA UPRAWNIONY
Zenon Kuciniewczak
Świadectwo 2641

Imię i nazwisko, nr uprawnień
i podpis geodety uprawnionego który opracował mapę

N

MAPA UZUPEŁNIAJĄCA

SKALA 1:1000

GODŁO MAPY: 6.165.14.22.2

Kolorem czerwonym naniesiono kontury nowych/zmienonych użytków oraz obrysy nowych budynków.

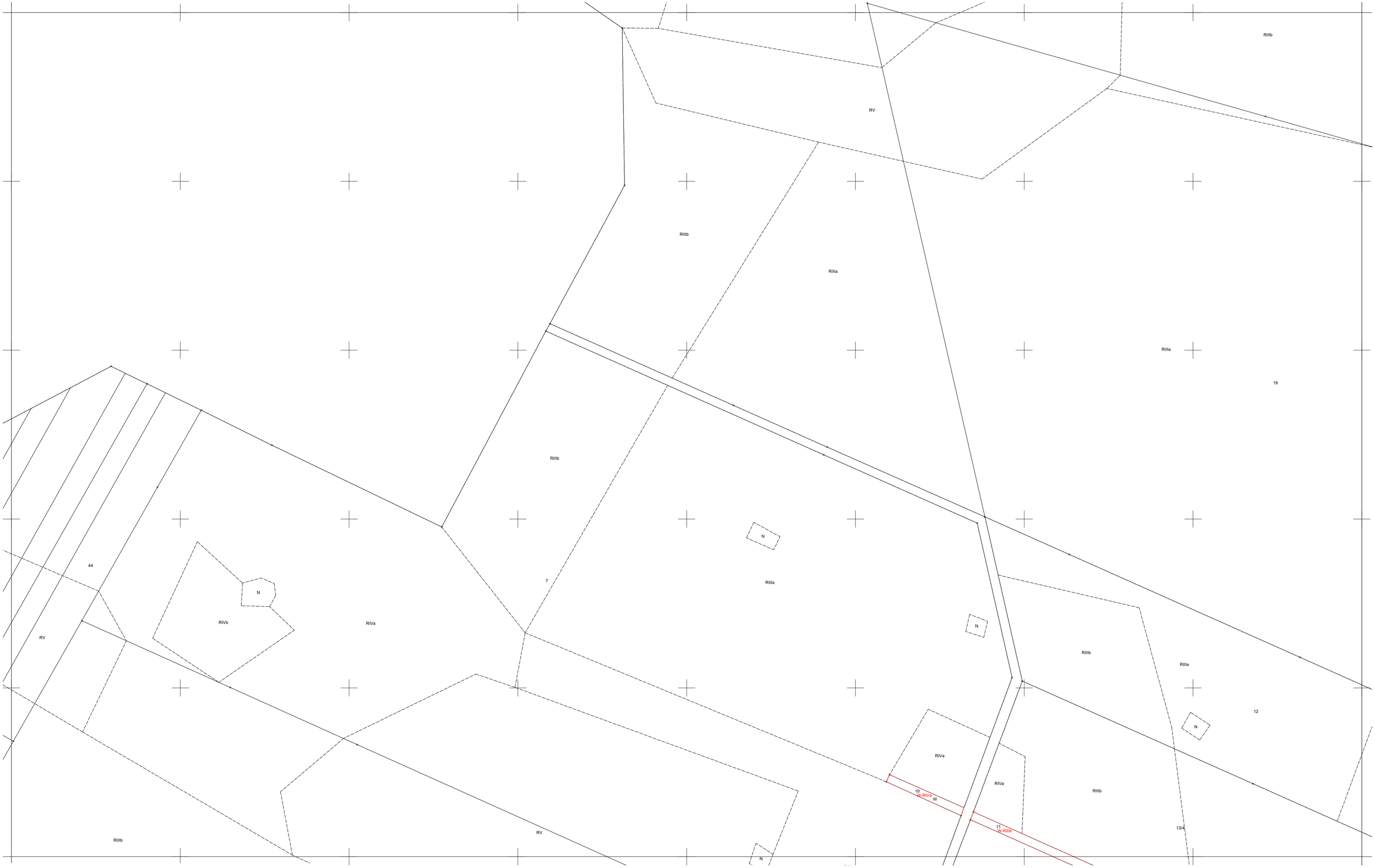

Oznaczenie kancelaryjne zgłoszenia pracy geodezyjnej		GN.GK.6640.834.2023
Jednostka ewidencyjna	identyfikator	300406_5
	nazwa	Pogorzela - obszar wiejski
Obręb ewidencyjny	identyfikator	0003
	nazwa	Elżbietków
Nazwa układu współrzędnych prostokątnych płaskich		2000/18
Data opracowania mapy		02.10.2023

Grzegorz Zygmunt
ul. Powstańców Wielkopolskich 22, 63-840 Krobia
tel.: 796-964-946
NIP 696-195-41-24 REGON 365586177

Nazwa/ imię i nazwisko wykonawcy
i podpis osoby reprezentującej wykonawcę

KIEROWNIK ROBOTY
GEODETA UPRAWNIONY
Zenon Kuźmierczak
Świadectwo 2641

Imię i nazwisko, nr uprawnień
i podpis geodety uprawnionego który sprawdził mapę

N

MAPA UZUPEŁNIAJĄCA

SKALA 1:1000

GODŁO MAPY: 6.165.14.22.3

Kolorem czerwonym naniesiono kontury nowych/zmienonych użytków oraz obrysy nowych budynków.

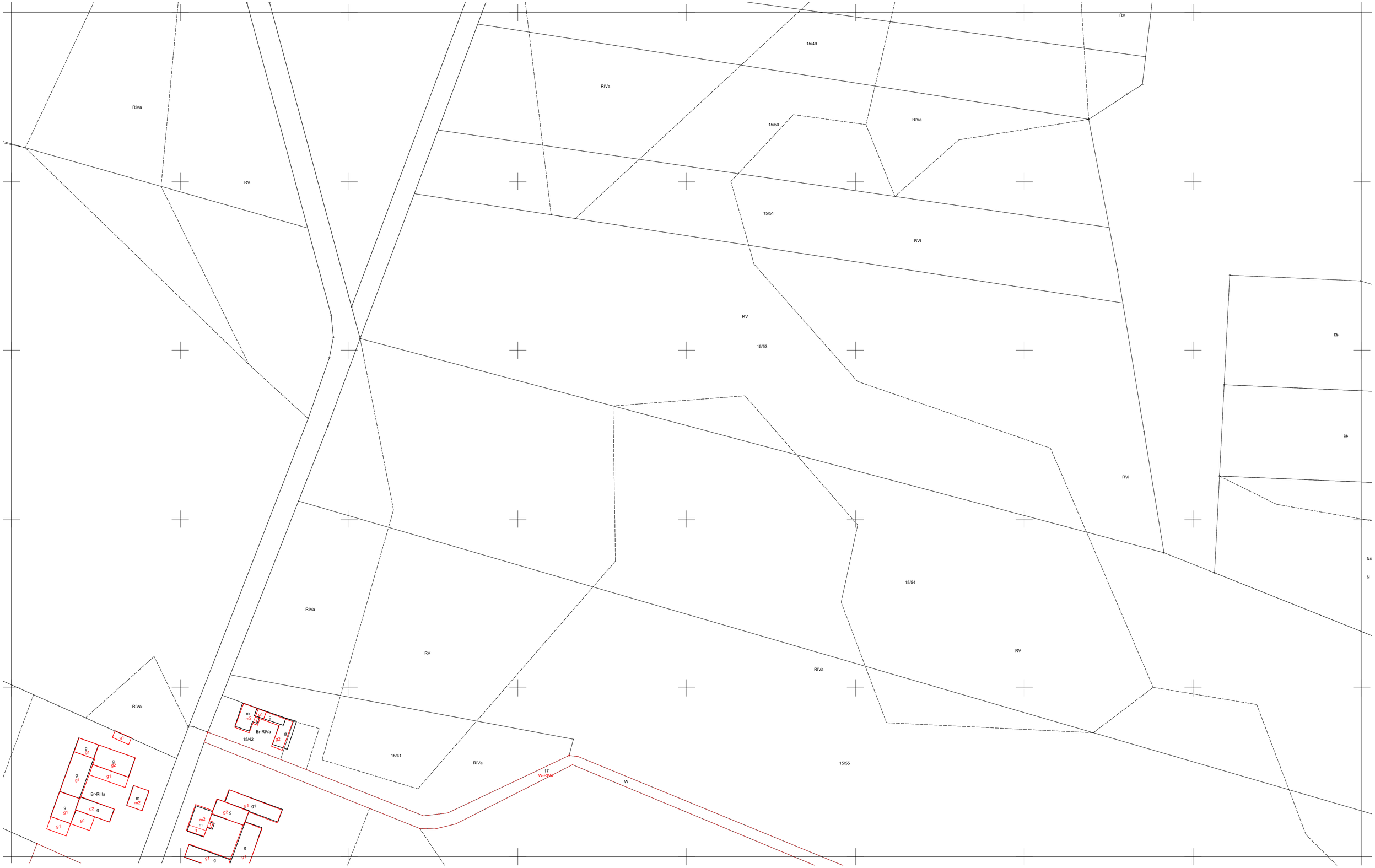

Oznaczenie kancelaryjne zgłoszenia pracy geodezyjnej		GN.GK.6640.834.2023
Jednostka ewidencyjna	identyfikator	300406_5
	nazwa	Pogorzela - obszar wiejski
Obręb ewidencyjny	identyfikator	0003
	nazwa	Elżbietków
Nazwa układu współrzędnych prostokątnych płaskich		2000/18
Data opracowania mapy		02.10.2023

Kpg Grzegorz Zygmunt
ul. Powstańców Wielkopolskich 22, 63-840 Krobia
tel.: 796-964-946
NIP 696-158-41-24 REGON 360585177

Najwyżej imię i nazwisko wykonawcy i podpis osoby reprezentującej wykonawcę

KIEROWNIK ROBOTY GEODETA UPRAWNIONY
Zenon Kaźmierczak
Świadectwo 2641

Imię i nazwisko, nr uprawnień i podpis geodety uprawnionego który opracował mapę

MAPA UZUPEŁNIAJĄCA

SKALA 1:1000

GODŁO MAPY: 6.165.14.22.4

N

Kolorem czerwonym naniesiono kontury nowych/zmienonych użytków oraz obrysy nowych budynków.



Oznaczenie kancelaryjne zgłoszenia pracy geodezyjnej		GN.GK.6640.834.2023
Jednostka ewidencyjna	identyfikator	300406_5
	nazwa	Pogorzela - obszar wiejski
Obręb ewidencyjny	identyfikator	0003
	nazwa	Elżbietków
Nazwa układu współrzędnych prostokątnych płaskich		2000/18
Data opracowania mapy		02.10.2023

Kpg Grzegorz Zygmunt
ul. Powstańców Wielkopolskich 22, 63-640 Krobia
tel.: 796-964-946
NIP 696-196-41-34 REGON 360586171

Nazwa/ imię i nazwisko wykonawcy
i podpis osoby reprezentującej wykonawcę

KIEROWNIK ROBOTY
GEODETA UPRAWNIONY
Zenon Kaźmierczak
Świadectwo 2641

Imię i nazwisko, nr uprawnień
i podpis geodety uprawnionego który opracował mapę

N

MAPA UZUPEŁNIAJĄCA

SKALA 1:1000

GODŁO MAPY: 6.165.14.23.3

Kolorem czerwonym naniesiono kontury nowych/zmienonych użytków oraz obrysy nowych budynków.