

Zał. 10.2.1. Lokalizacja obiektów użyteczności publicznej w Gostyniu – wszystkie miejsca użyteczności



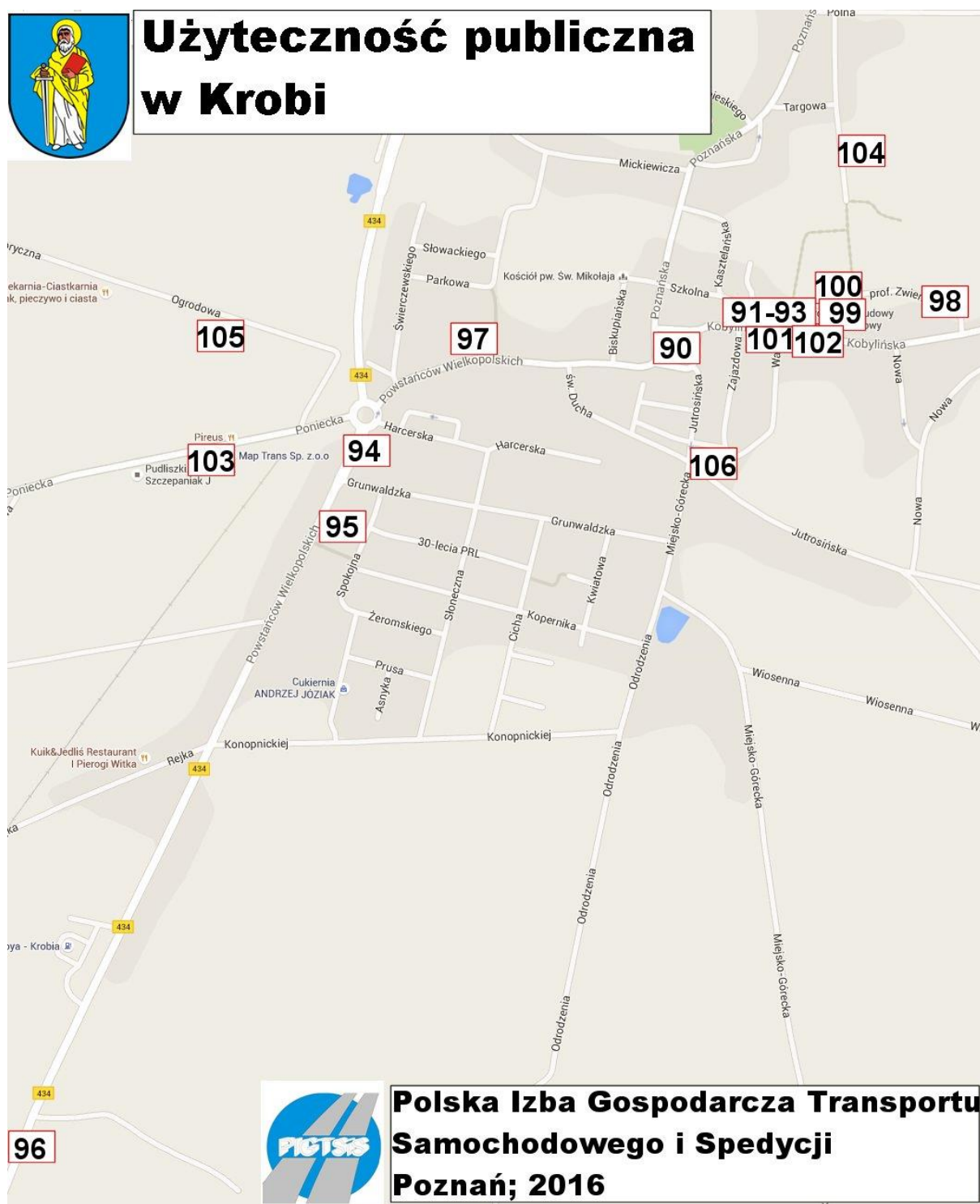
Zał. 10.2.2. Lokalizacja obiektów użyteczności publicznej w miejscowościach: Brzezie, Kunowo, Daleszyn, Siemowo, Sikorzyn, Gola – wszystkie miejsca użyteczności



Załącznik 10.2.3. Lokalizacja obiektów użyteczności publicznej w Borku Wielkopolskim – wszystkie miejsca użyteczności



Użyteczność publiczna w Krobi

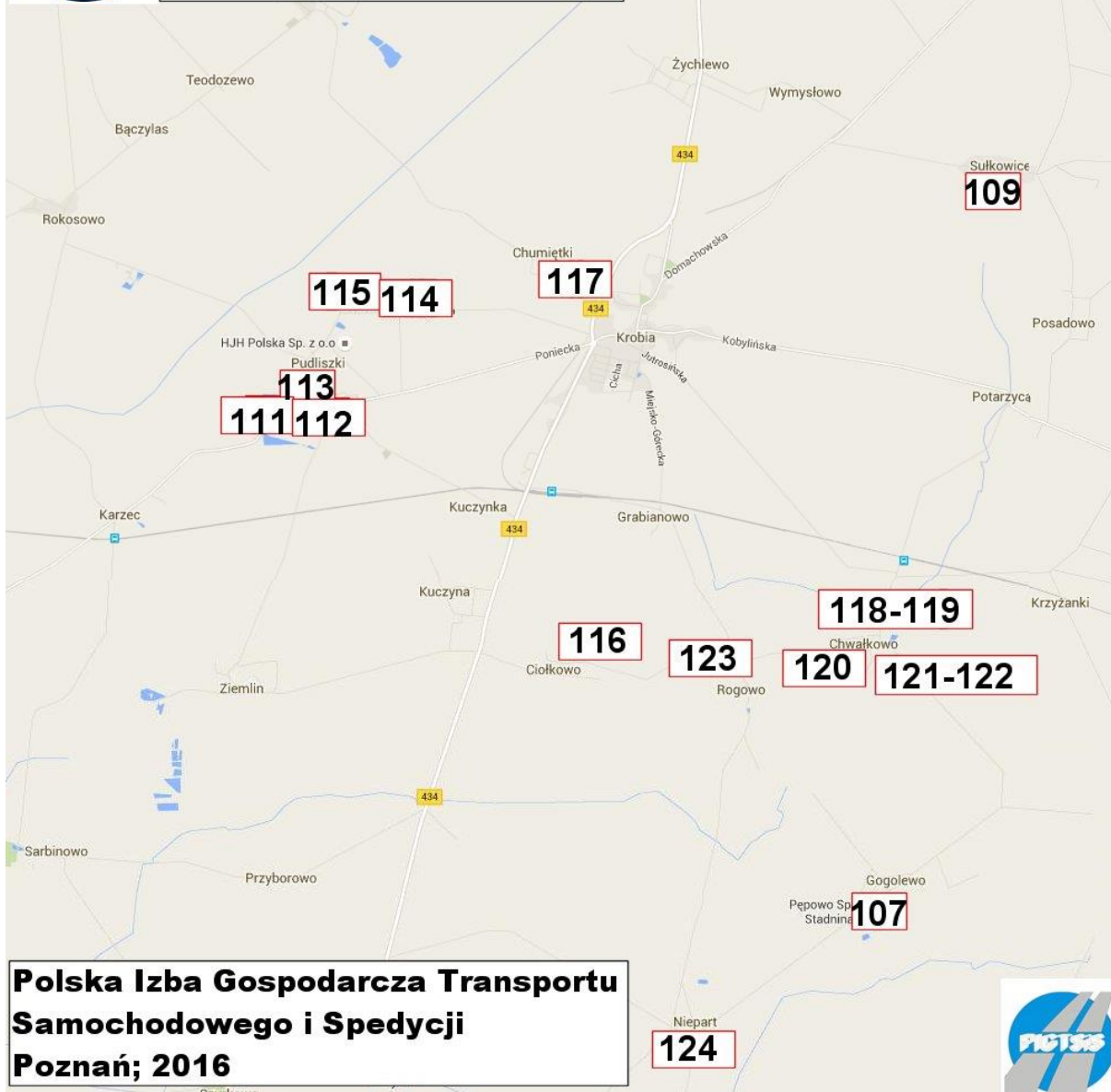


**Polska Izba Gospodarcza Transportu
Samochodowego i Spedycji
Poznań; 2016**

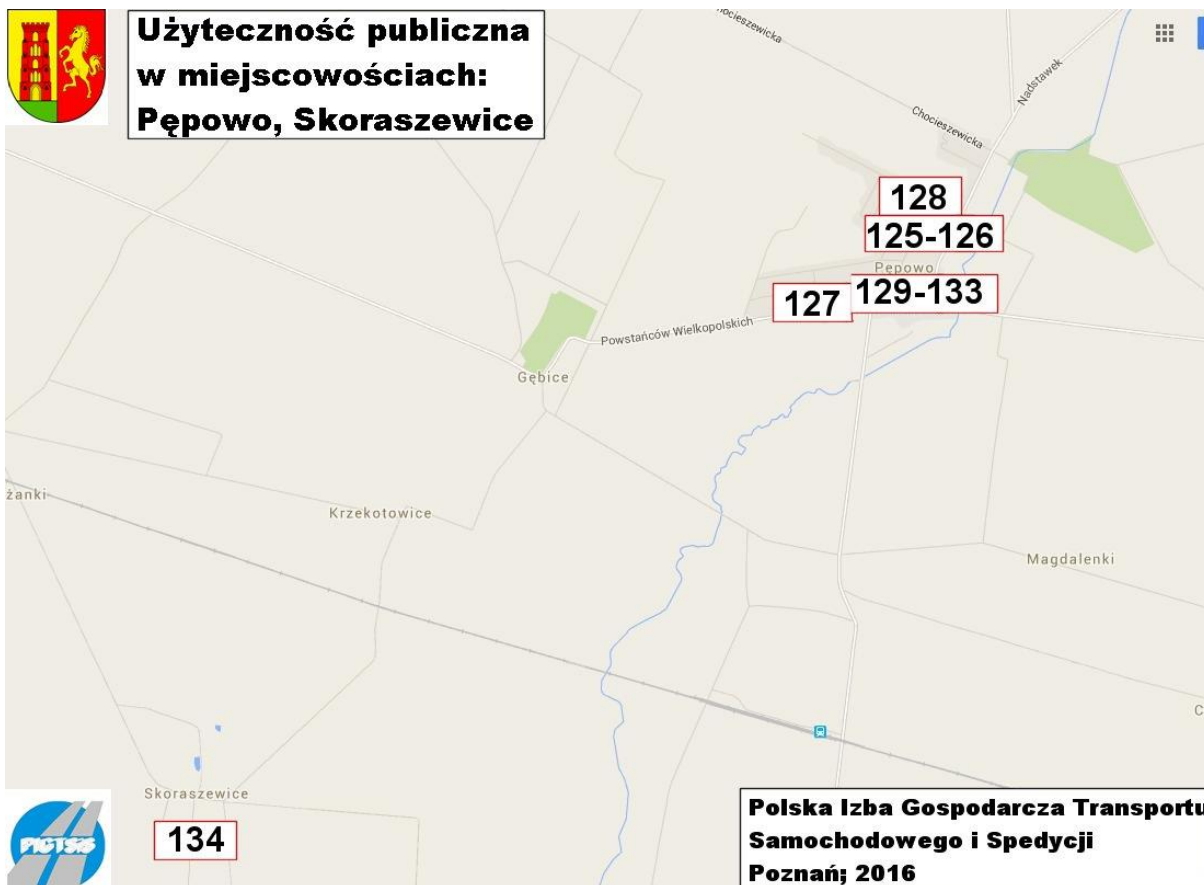
Zał. 10.2.5. Lokalizacja obiektów użyteczności publicznej w Krobi –
wszystkie miejsca użyteczności



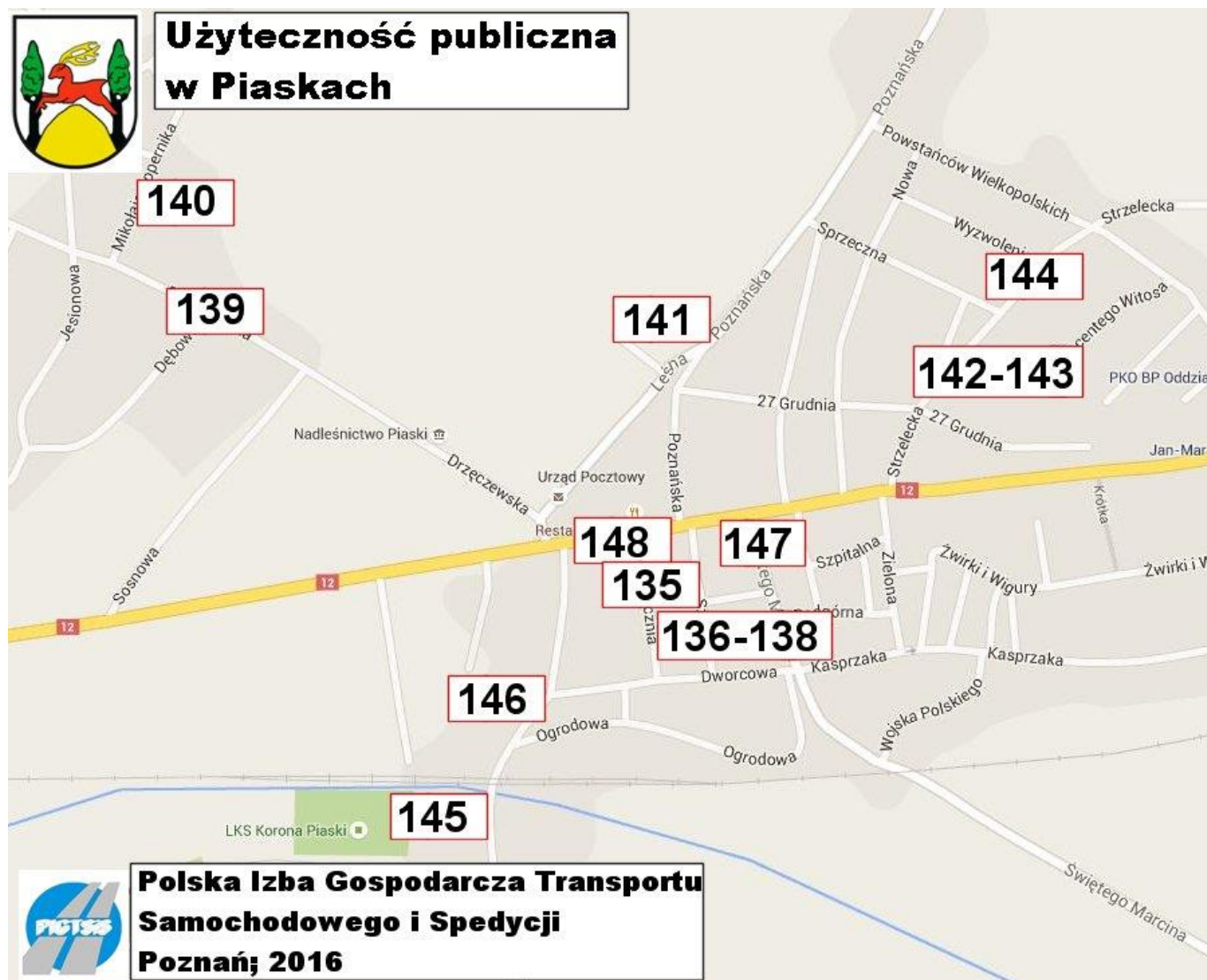
Użyteczność publiczna w miejscowościach: Gogolewo, Stara Krobia, Sułkowice, Pudliszki, Ciołkowo, Chumiętki, Chwałkowo, Rogowo, Niepart



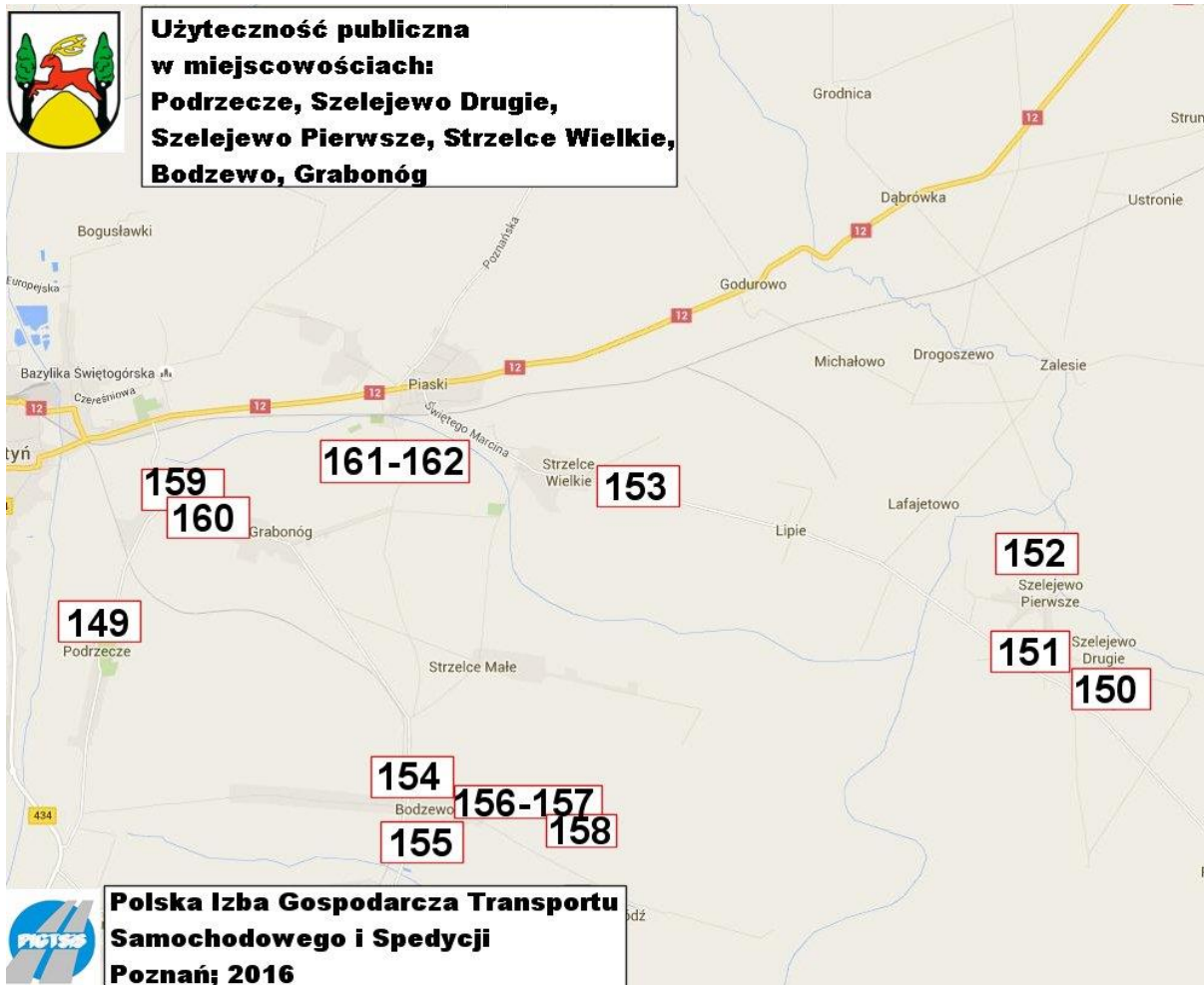
Zał. 10.2.6. Lokalizacja obiektów użyteczności publicznej w miejscowościach: Gogolewo, Stara Krobia, Sułkowice, Pudliszki, Ciołkowo, Chumiętki, Chwałkowo, Rogowo, Niepart – wszystkie miejsca użyteczności



Zał. 10.2.7. Lokalizacja obiektów użyteczności publicznej w miejscowościach: Pępowo, Skoraszewice – wszystkie miejsca użyteczności



Załącznik 10.2.8. Lokalizacja obiektów użyteczności publicznej w Piaskach – wszystkie miejsca użyteczności



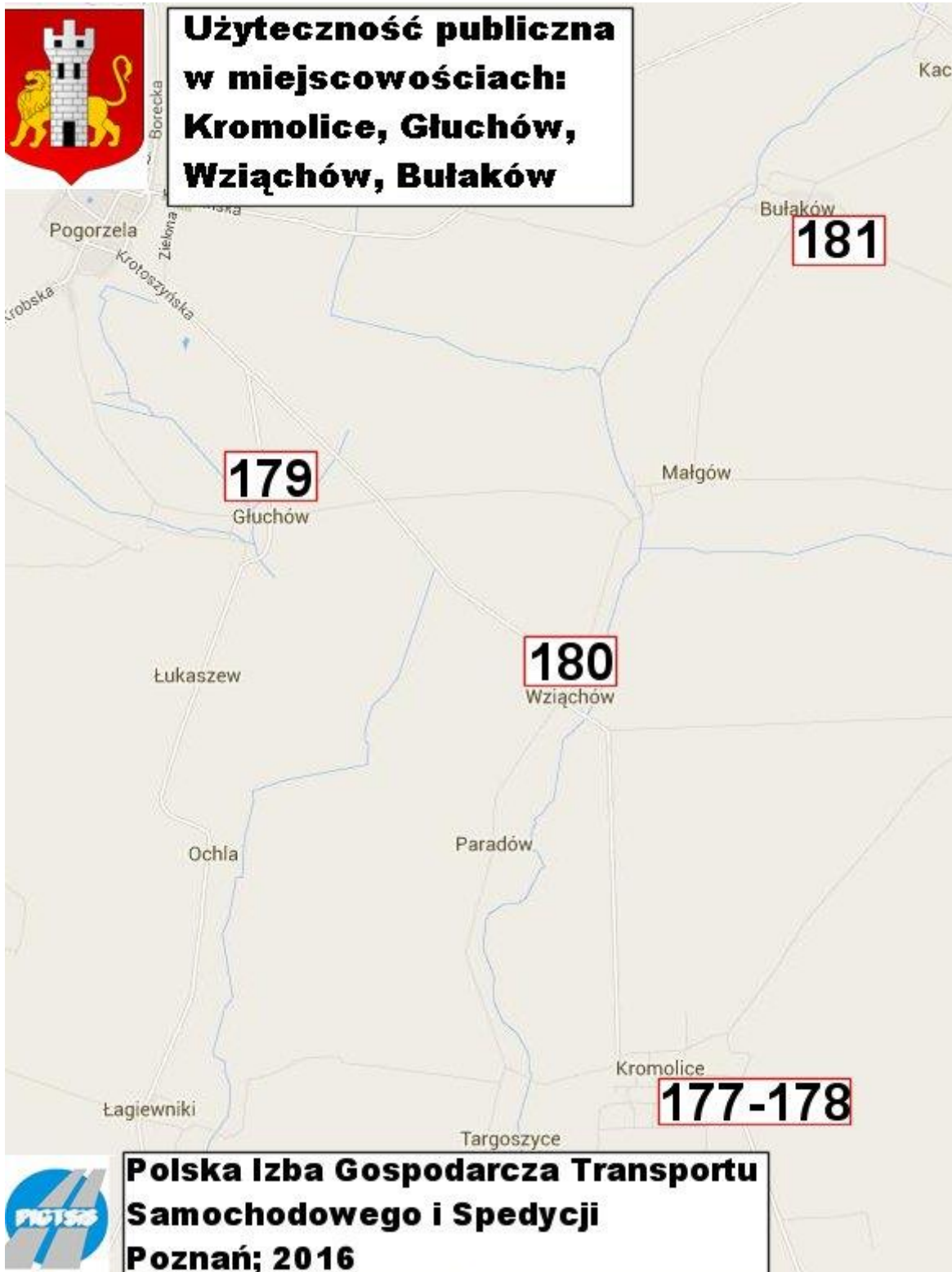
Załącznik 10.2.9. Lokalizacja obiektów użyteczności publicznej w miejscowościach: Podrzecze, Szelejewo Drugie, Szelejewo Pierwsze, Strzelce Wielkie, Bodzewo, Grabonóg – wszystkie miejsca użyteczności



Załącznik 10.2.10. Lokalizacja obiektów użyteczności publicznej Pogorzela – wszystkie miejsca użyteczności



**Użyteczność publiczna
w miejscowościach:
Kromolice, Głuchów,
Wziąchów, Bułaków**

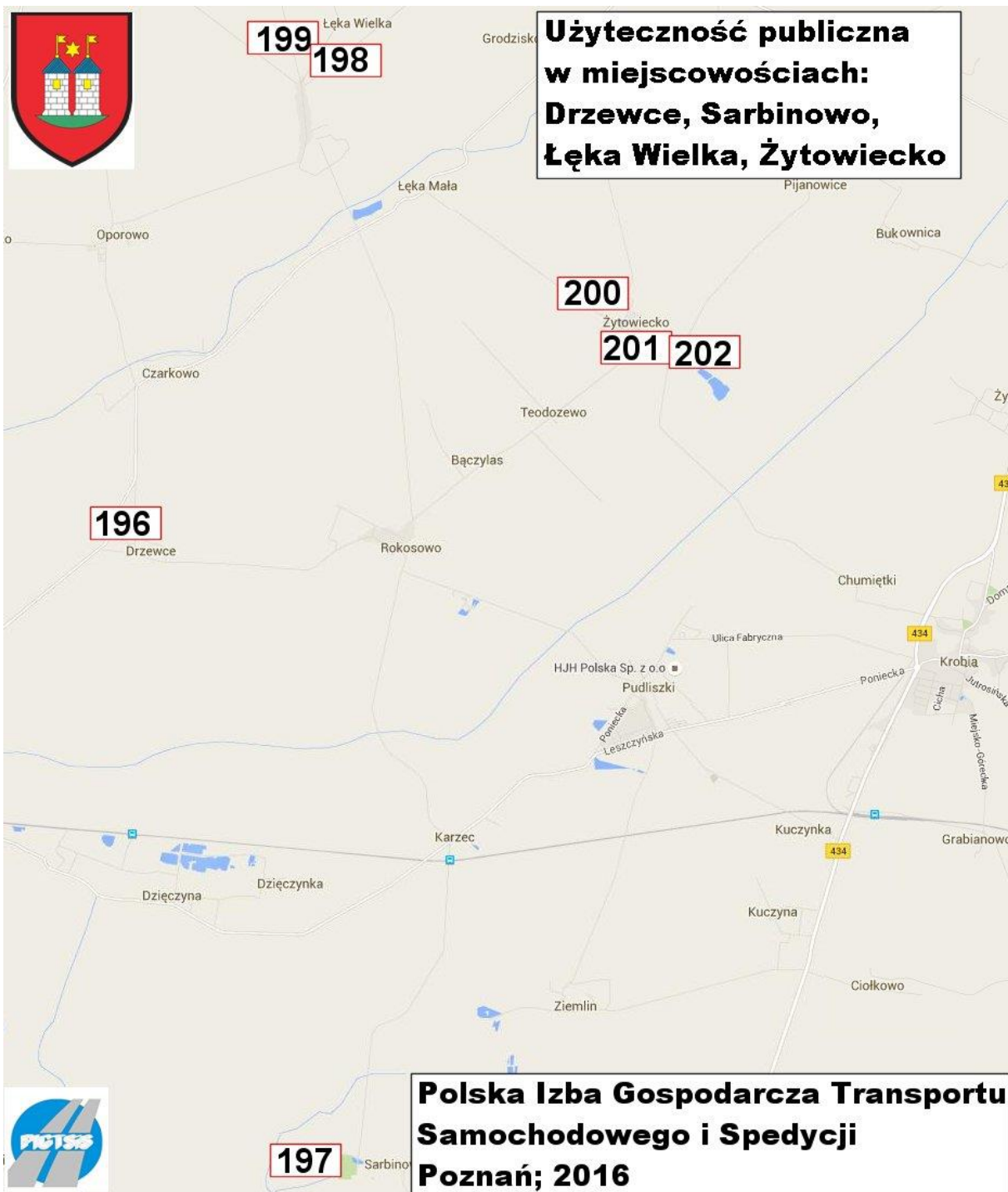


**Polska Izba Gospodarcza Transportu
Samochodowego i Spedycji
Poznań; 2016**

Zał. 10.2.11. Lokalizacja obiektów użyteczności publicznej w miejscowościach: Kromolice, Głuchów, Wziąchów, Bułaków – wszystkie miejsca użyteczności



Zał. 10.2.12. Lokalizacja obiektów użyteczności publicznej w miejscowości Poniec– wszystkie miejsca użyteczności



Zał. 10.2.13. Lokalizacja obiektów użyteczności publicznej miejscowościach Drzewce, Sarbinowo, Łęka Wielka, Żytowiecko – wszystkie miejsca użyteczności

